보도자료	보도일시	2021. 6. 29.(화) 12:00	호남지방통계청 책임운영기관 목포사무소
	배포일시	2021. 6. 29.(화) 09:00	
	담당부서	호남지방통계청 목포사무소	
	담당자	소 장: 송재원(061-260-6110) 팀 장: 백현희(061-260-6120) 주무관: 송기석(061-260-6152) 김한솔(061-260-6122)	

2000년 이후 전라남도 농업의 변화

동 자료는 공공누리 '출처표시-상업적 이용금지' 조건에 따라 이용할 수 있습니다.

일 러 두 기

□ 「2000년 이후 전라남도 농업의 변화」는 통계청 국가통계포털(http://kosis.kr)에 수록된 농업과 관련된 통계 중에서 전라남도의 농가구조, 경지면적, 식량작물, 채소작물, 과수, 가축사육 및 농가재산의 변화 과정을 수집·재구성하여 정리한 자료임

□ 2000년부터 2020년까지 기간을 기준으로 관련 통계를 수집하였으나 일부 지표는 시계열에 차이가 있음

- 전겸업별 농가 수: 2000~2019년
- 다문화 농가 수 및 다문화 농가인구: 2011~2019년
- 대파: 2000~2019년
- 오리: 2012~2020년

□ 가축사육은 매 분기(3, 6, 9, 12월) 「가축동향조사」에서 1분기 1일 00시 기준으로 가구(농장) 수와 마릿수를 조사한 자료임

□ 면적단위의 계산은 다음과 같음

- 1ha = 10,000㎡, 10a = 1,000㎡, 1톤 = 1,000kg

□ 통계표에 수록된 수치는 반올림 등으로 인해 총계와 내역별 숫자의 합계가 일치하지 않을 수도 있음

- 통계표 중 「-」표시는 해당 없음, 「0」은 단위 미만을 나타냄

□ 공표방법: 호남지방통계청 홈페이지(http://kostat.go.kr/hn)> 새소식> 보도자료

목 차

□ 전라남도 농업의 변화 (요약) ····· 1

Ⅰ. 농가구조 ····· 4
1. 농가 수 ····· 4
2. 농가인구 ····· 5
3. 전겸업별 농가 수 ····· 6
4. 다문화 농가 수와 다문화 농가인구 ····· 7

Ⅱ. 경지면적 ····· 9
1. 논·밭 경지면적 ····· 9
2. 경지이용률 ····· 10

Ⅲ. 식량작물 재배면적 및 생산량 ····· 11
1. 쌀 ····· 11
2. 보리 ····· 13
3. 봄감자 ····· 17
4. 콩 ····· 19

Ⅳ. 채소작물 재배면적 및 생산량 ····· 21
1. 마늘 ····· 21
2. 양파 ····· 23
3. 고추 ····· 25
4. 대파 ····· 27

Ⅴ. 과수 재배면적 및 생산량 ····· 29
1. 배 ····· 29
2. 사과 ····· 31

Ⅵ. 가축사육 ····· 33
1. 소 사육 가구 수와 마릿수 ····· 33
2. 돼지 사육 가구 수와 마릿수 ····· 35
3. 닭 사육 가구 수와 마릿수 ····· 37
4. 오리 사육 가구 수와 마릿수 ····· 39

Ⅶ. 농가재산 ····· 41
1. 농가소득 ····· 41
2. 농가부채 ····· 42

□ 통계표 ····· 43

2000년 이후 전라남도 농업의 변화

농가인구 (단위 : 명)

606,419 → -54.0% → 279,094

2000년 2020년

다문화 농가인구 (단위 : 명)

9,992 → -19.2% → 8,075

2011년 2019년

농가 소득 (단위 : 만 원)

2,147 → 103.4% → 4,368

2000년 2020년

쌀 생산량 (단위 : 톤)

1,055,412 → -34.8% → 687,812

2000년 2020년

쌀보리 생산량 (단위 : 톤)

45,920 → -36.7% → 29,078

2000년 2020년

봄감자 생산량 (단위 : 톤)

48,268 → 9.0% → 52,603

2000년 2020년

마늘 생산량 (단위 : 톤)

227,826 → -69.1% → 70,437

2000년 2020년

양파 생산량 (단위 : 톤)

413,529 → 9.5% → 452,737

2000년 2020년

대파 생산량 (단위 : 톤)

138,515 → -1.6% → 136,264

2000년 2019년

소 마릿수 (단위 : 마리)

305,284 → 85.6% → 566,708

2000년 2020년

돼지 마릿수 (단위 : 마리)

760,433 → 55.5% → 1,182,278

2000년 2020년

닭 마릿수 (단위 : 마리)

10,106,563 → 89.4% → 19,144,539

2000년 2020년

2000년 이후 전라남도 농업의 변화(요약)

1 농가구조

지난 20년간(2000년~2020년) 전남 농가 수와 농가인구는 각각 41.4%, 54.0% 감소하였고, 전국 평균 감소율보다 크게 나타남

○ 2020년 전남 농가 수는 13만 6천 가구로 2000년 대비 9만 6천 가구(-41.4%) 감소
○ 2020년 전남 농가인구는 27만 9천 명으로 2000년 대비 32만 7천 명(-54.0%) 감소

< 농가 수와 농가인구 변화 >

(단위: 천 가구, 천 명, %)

구 분	전남				전국			
	2000	2020	증감	증감률	2000	2020	증감	증감률
농가 수	233(16.8)	136(13.2)	-96	-41.4	1,383	1,036	-348	-25.1
농가인구	606(15.0)	279(12.0)	-327	-54.0	4,031	2,317	-1,714	-42.5

자료: 통계청, 「농림어업총조사」, ( )는 전국 대비 비중

지난 8년간(2011년~2019년) 전남 다문화 농가 수와 다문화 농가인구는 각각 17.1%, 19.2% 감소

○ 2019년 전남 다문화 농가 수는 1,902가구로 2011년 대비 392가구(-17.1%) 감소
○ 2019년 전남 다문화 농가인구는 8,075명으로 2011년 대비 1,917명(-19.2%) 감소

< 다문화 농가 수와 다문화 농가인구 변화 >

(단위: 가구, 명, %)

구 분	전남				전국			
	2011	2019	증감	증감률	2011	2019	증감	증감률
다문화 농가 수	2,294(15.9)	1,902(15.3)	-392	-17.1	14,384	12,456	-1,928	-13.4
다문화 농가인구	9,992(15.8)	8,075(14.9)	-1,917	-19.2	63,356	54,198	-9,158	-14.5

자료: 통계청, 「농림어업조사」, ( )는 전국 대비 비중

2 식량작물

지난 20년간(2000년~2020년) 전남 식량작물 중에서 쌀, 쌀보리, 콩 생산량은 각각 34.8%, 36.7%, 72.7% 감소하였으나 봄감자는 9.0% 증가

○ 2020년 전남 쌀 생산량은 68만 8천 톤으로 2000년 대비 36만 8천 톤(-34.8%) 감소
○ 2020년 전남 쌀보리 생산량은 2만 9천 톤으로 2000년 대비 1만 7천 톤(-36.7%) 감소
○ 2020년 전남 봄감자 생산량은 5만 3천 톤으로 2000년 대비 4천 톤(9.0%) 증가
○ 2020년 전남 콩 생산량은 8천 톤으로 2000년 대비 2만 2천 톤(-72.7%) 감소

< 식량작물 생산량 변화 >

(단위: 톤, %)

구 분	전남				전국			
	2000	2020	증감	증감률	2000	2020	증감	증감률
쌀	1,055,412(19.9)	687,812(19.6)	-367,600	-34.8	5,290,771	3,506,578	-1,784,193	-33.7
쌀보리	45,920(65.6)	29,078(52.2)	-16,842	-36.7	69,958	55,690	-14,268	-20.4
봄감자	48,268(10.9)	52,603(14.0)	4,335	9.0	444,173	376,349	-67,824	-15.3
콩	30,352(26.8)	8,282(10.2)	-22,070	-72.7	113,196	80,926	-32,270	-28.5

자료: 통계청, 「농작물생산조사」, ( )는 전국 대비 비중

3 채소작물

지난 20년간(2000년~2020년) 전남 채소작물 중에서 마늘, 고추 생산량은 각각 69.1%, 61.2% 감소하였으나 양파는 9.5% 증가

○ 2020년 전남 마늘 생산량은 7만 톤으로 2000년 대비 15만 7천 톤(-69.1%) 감소
○ 2020년 전남 양파 생산량은 45만 3천 톤으로 2000년 대비 3만 9천 톤(9.5%) 증가
○ 2020년 전남 고추 생산량은 1만 톤으로 2000년 대비 1만 6천 톤(-61.2%) 감소
○ 2019년 전남 대파 생산량은 13만 6천 톤으로 2000년 대비 2천 3백 톤(-1.6%) 감소

< 채소작물 생산량 변화 >

(단위: 톤, %)

구 분	전남				전국			
	2000	2020*	증감	증감률	2000	2020*	증감	증감률
마늘	227,826(48.0)	70,437(19.4)	-157,389	-69.1	474,388	363,432	-110,956	-23.4
양파	413,529(47.1)	452,737(38.8)	39,208	9.5	877,514	1,168,227	290,713	33.1
고추	25,589(13.2)	9,941(16.5)	-15,648	-61.2	193,786	60,076	-133,710	-69.0
대파	138,515(35.0)	136,264(38.3)	-2,251	-1.6	395,687	355,931	-39,756	-10.0

*대파는 2020년 생산량조사 자료 없음
자료: 통계청, 「농작물생산조사」, ( )는 전국 대비 비중

4 가축사육

지난 20년간(2000년~2020년) 전남 소, 돼지, 닭 사육 마릿수는 각각 85.6%, 55.5%, 89.4% 증가

○ 2020년 전남 소 마릿수는 56만 7천 마리로 2000년 대비 26만 1천 마리(85.6%) 증가
○ 2020년 전남 돼지 마릿수는 118만 2천 마리로 2000년 대비 42만 2천 마리(55.5%) 증가
○ 2020년 전남 닭 마릿수는 1,914만 5천 마리로 2000년 대비 903만 8천 마리(89.4%) 증가

< 가축 사육 마릿수 변화 >

(단위: 천 마리, %)

구 분	전남				전국			
	2000	2020	증감	증감률	2000	2020	증감	증감률
소	305(13.0)	567(15.7)	261	85.6	2,356	3,607	1,251	53.1
돼지	760(9.6)	1,182(10.5)	422	55.5	7,887	11,208	3,321	42.1
닭	10,107(10.8)	19,145(11.3)	9,038	89.4	93,463	169,161	75,698	81.0

자료: 통계청, 축산물품질평가원, 「가축동향조사」, ( )는 전국 대비 비중

5 농가재산

지난 20년간(2000년~2020년) 전남 농가의 연평균 소득과 부채는 각각 103.4%, 32.6% 증가하였고, 전국 평균 증가율보다 소득은 크고 부채는 작음

○ 2020년 전남 농가의 평균 소득은 4천 4백만 원으로 2000년 대비 2천 2백만 원(103.4%) 증가
○ 2020년 전남 농가의 평균 부채는 2천 5백만 원으로 2000년 대비 6백만 원(32.6%) 증가

< 농가소득과 부채 변화 >

(단위: 천 원, %)

구 분	전남				전국			
	2000	2020	증감	증감률	2000	2020	증감	증감률
농가소득	21,474(93.1)	43,678(97.0)	22,204	103.4	23,072	45,029	21,957	95.2
농가부채	19,079(94.4)	25,307(67.3)	6,228	32.6	20,207	37,589	17,382	86.0

자료: 통계청, 「농가경제조사」, ( )는 전국 평균 대비 비율

Ⅰ. 농가구조

1. 농가 수

2020년 전남의 농가 수는 13만 6천 가구로 2000년에 비해 41.4% 감소

* 2020년 농가 수는 잠정자료임

□ 2020년 전남의 농가 수는 13만 6천 가구로 2000년 23만 3천 가구에 비해 9만 6천 가구(-41.4%) 감소함

○ 2000년(23만 3천 가구) 이후로 감소하는 추세이며 2020년에는 13만 6천 가구로 가장 적었음

□ 2020년 전남의 농가 수는 전국의 13.2%를 차지하고 전국에서 두 번째로 많음

○ 농가 수의 전국 비중은 2000~2001년에 16.8%로 가장 높았으나, 이후 감소추세를 보이다가 2020년에 13.2%로 가장 낮음

[그림 1.1] 연도별 농가 수와 전국 비중 변화

(단위: 천 가구, %)

[표 1.1] 연도별 농가 수와 전국 비중 변화

(단위: 천 가구, %)

구 분	2000 (A)	2005	2010	2015	2020 (B)	증감 (B-A)	증감률 (B-A)/A
전국	1,383(100.0)	1,273(100.0)	1,177(100.0)	1,089(100.0)	1,036(100.0)	-348	-25.1
경기	149(10.7)	142(11.1)	135(11.5)	127(11.6)	122(11.7)	-27	-18.1
강원	77(5.6)	76(6.0)	72(6.2)	73(6.7)	68(6.5)	-10	-12.8
충북	92(6.7)	86(6.7)	80(6.8)	75(6.9)	66(6.4)	-26	-28.0
충남	180(13.0)	163(12.8)	151(12.9)	132(12.1)	122(11.8)	-57	-31.9
전북	137(9.9)	122(9.6)	109(9.3)	100(9.2)	93(9.0)	-44	-32.1
전남	233(16.8)	199(15.6)	170(14.5)	150(13.8)	136(13.2)	-96	-41.4
경북	236(17.1)	216(17.0)	202(17.1)	185(17.0)	166(16.0)	-70	-29.8
경남	170(12.3)	156(12.3)	141(12.0)	131(12.1)	121(11.7)	-50	-29.1
제주	39(2.8)	36(2.8)	38(3.2)	33(3.1)	31(2.9)	-9	-22.0

자료: 통계청, 「농림어업총조사」, ( )는 전국 대비 비중(특·광역시 및 세종시 포함)

2. 농가인구

2020년 전남의 농가인구는 27만 9천 명으로 2000년에 비해 54.0% 감소

* 2020년 농가인구는 잠정자료임

□ 2020년 전남의 농가인구는 27만 9천 명으로 2000년 60만 6천 명에 비해 32만 7천 명(-54.0%) 감소함

○ 2000년에 60만 6천 명으로 가장 많았으나 감소추세 가운데 2020년에 27만 9천 명으로 가장 적었음

□ 2020년 전남의 농가인구는 전국의 12.0%를 차지하고 전국에서 세 번째로 많음

○ 농가인구의 전국 비중은 2000~2001년에 15.0%로 가장 높았으나, 2020년에 12.0%로 가장 낮음

[그림 1.2] 연도별 농가인구와 전국 비중 변화

(단위: 천 명, %)

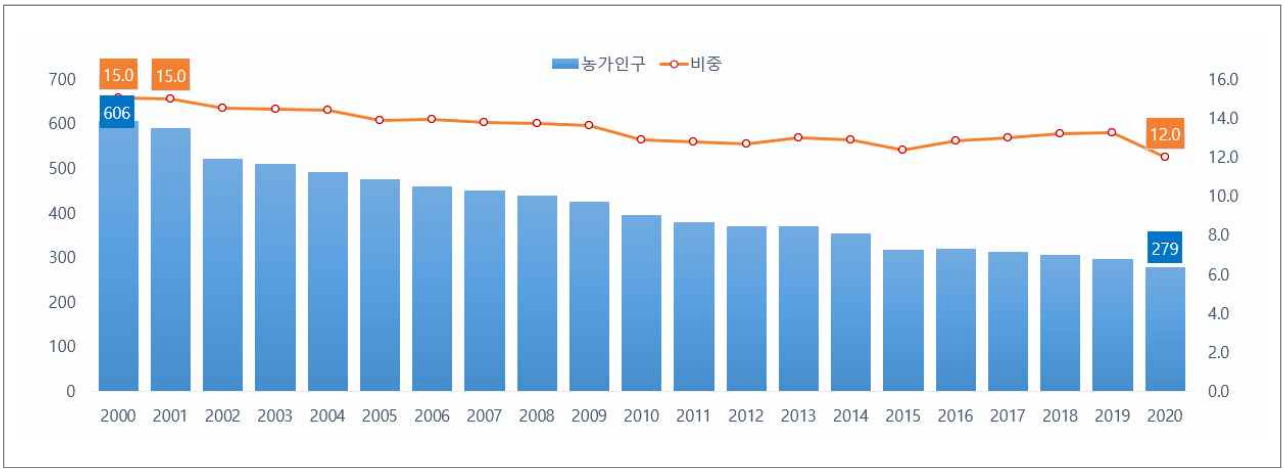

[표 1.2] 연도별 농가인구와 전국 비중 변화

(단위: 천 명, %)

구 분	2000 (A)	2005	2010	2015	2020 (B)	증감 (B-A)	증감률 (B-A)/A
전국	4,031(100.0)	3,434(100.0)	3,063(100.0)	2,569(100.0)	2,317(100.0)	-1,714	-42.5
경기	514(12.8)	457(13.3)	412(13.5)	350(13.6)	310(13.4)	-204	-39.6
강원	238(5.9)	214(6.2)	192(6.3)	176(6.8)	151(6.5)	-87	-36.4
충북	278(6.9)	239(6.9)	212(6.9)	178(6.9)	148(6.4)	-130	-46.7
충남	539(13.4)	446(13.0)	394(12.9)	308(12.0)	267(11.5)	-272	-50.5
전북	389(9.6)	319(9.3)	278(9.1)	227(8.9)	199(8.6)	-190	-48.8
전남	606(15.0)	478(13.9)	396(12.9)	319(12.4)	279(12.0)	-327	-54.0
경북	647(16.0)	543(15.8)	491(16.0)	410(16.0)	352(15.2)	-295	-45.6
경남	464(11.5)	393(11.4)	347(11.3)	294(11.4)	260(11.2)	-204	-44.0
제주	129(3.2)	110(3.2)	115(3.7)	93(3.6)	80(3.5)	-49	-37.9

자료: 통계청, 「농림어업총조사」, ( )는 전국 대비 비중(특·광역시 및 세종시 포함)

3. 전겸업별 농가 수

2019년 전남의 전업농가 수는 8만 6천 가구로 2000년에 비해 46.5% 감소함

□ 2019년 전남의 전업농가 수는 8만 6천 가구로 2000년 16만 2천 농가 수에 비해 7만 5천 가구(-46.5%) 감소함

○ 전업농가의 비율은 2002년에 74.1%로 가장 높았고 2014년에 57.3%로 가장 낮았음

*겸업농가 수는 통계표 2. 전겸업별 농가 수 참조

□ 2019년 전남의 전업농가의 비율은 60.1%로 전국 평균 57.9%보다 높았음

○ 전업농가의 비율은 대체로 다른 지역과 마찬가지로 2000년에 비해 낮아졌음

[그림 1.3] 연도별 전겸업별 농가 수 비중 변화

(단위: %)

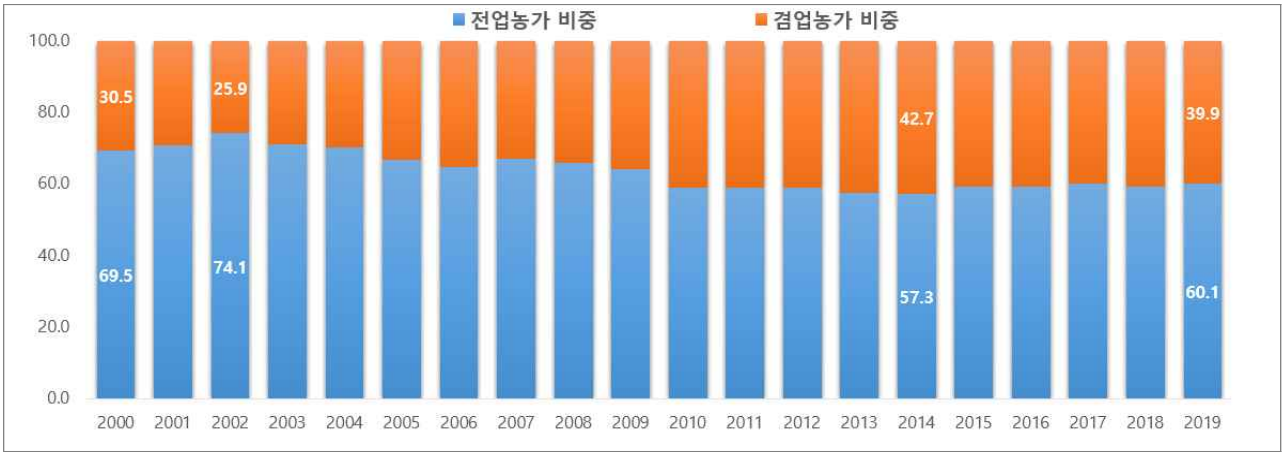

[표 1.3] 연도별 전업농가 수와 전국 비중 변화

(단위: 천 가구, %)

구 분	2000 (A)	2005	2010	2015	2019 (B)	증감 (B-A)	증감률 (B-A)/A
전국	902(65.2)	796(62.6)	627(53.3)	598(55.0)	583(57.9)	-319	-35.4
경기	73(49.0)	71(49.8)	56(41.3)	53(42.1)	52(47.8)	-20	-28.0
강원	48(62.2)	46(60.8)	37(50.5)	37(51.0)	29(44.1)	-19	-38.9
충북	60(65.6)	55(64.7)	43(53.4)	41(55.5)	41(58.1)	-19	-31.9
충남	118(65.4)	101(61.7)	81(53.8)	74(55.9)	72(59.8)	-46	-39.0
전북	97(70.7)	86(70.8)	61(55.8)	60(59.9)	62(65.4)	-35	-36.3
전남	162(69.5)	133(66.8)	100(58.8)	89(59.3)	86(60.1)	-75	-46.5
경북	173(73.4)	153(70.8)	125(61.9)	119(64.4)	114(64.9)	-60	-34.5
경남	114(67.0)	96(61.6)	80(56.6)	75(57.4)	76(61.9)	-39	-33.8
제주	18(46.8)	16(45.2)	13(35.4)	13(39.8)	13(42.6)	-5	-27.6

자료: 통계청, 2000 ~ 2015「농림어업총조사」, 2019「농림어업조사」, ( )는 전체 농가 수 대비 전업농가의 비율

4. 다문화 농가 수와 다문화 농가인구

가. 다문화 농가 수

2019년 전남의 다문화 농가 수는 1천 9백 가구로 2011년에 비해 17.1% 감소함

□ 2019년 전남의 다문화 농가 수는 1,902가구로 2011년 2,294가구 수에 비해 392가구(-17.1%) 감소함

○ 2014년에는 2,510가구까지 증가하다가 2016년부터 감소하여 2019년에는 1,902가구에 그침

□ 2019년 전남의 다문화 농가 수는 전국의 15.3%를 차지하고 전국에서 두 번째로 많음

○ 다문화 농가의 전국 비중은 2014년에는 17.1%로 가장 높았으나, 그 후 비중이 감소하여 2019년에는 15.3%임

[그림 1.4] 연도별 다문화 농가 수 전국 비중 변화

(단위: 가구, %)

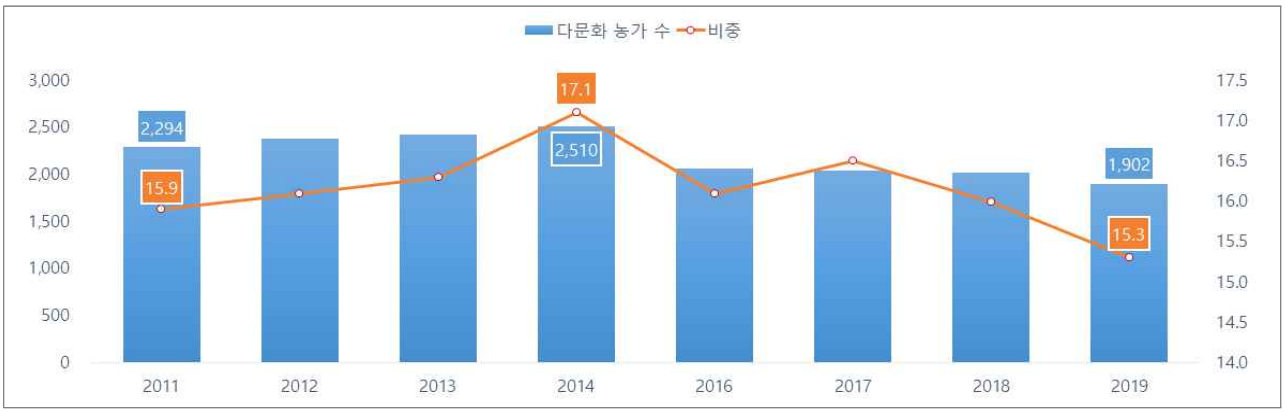

[표 1.4] 연도별 다문화 농가 수와 전국 비중 변화

(단위: 가구, %)

구 분	2011 (A)	2012	2014	2016	2018	2019 (B)	증감 (B-A)	증감률 (B-A)/A
전국	14,384(100.0)	14,794(100.0)	14,697(100.0)	12,827(100.0)	12,646(100.0)	12,456(100.0)	-1,928	-13.4
경기	1,425(9.9)	1,423(9.6)	1,274(8.7)	724(5.6)	764(6.0)	633(5.1)	-792	-55.6
강원	873(6.1)	952(6.4)	1,064(7.2)	859(6.7)	992(7.8)	1,066(8.6)	193	22.1
충북	955(13.9)	1,016(6.9)	861(5.9)	1,047(8.2)	1,007(8.0)	973(7.8)	18	1.9
충남	1,999(12.7)	2,077(14.0)	2,181(14.8)	1,910(14.9)	1,620(12.8)	1,569(12.6)	-430	-21.5
전북	1,830(15.9)	1,942(13.1)	1,930(13.1)	1,667(13.0)	1,651(13.1)	1,640(13.2)	-190	-10.4
전남	2,294(15.9)	2,387(16.1)	2,510(17.1)	2,069(16.1)	2,027(16.0)	1,902(15.3)	-392	-17.1
경북	2,326(16.2)	2,423(16.4)	2,354(16.0)	2,427(18.9)	2,382(18.8)	2,322(18.6)	-4	-0.2
경남	1,728(12.0)	1,734(11.7)	1,718(11.7)	1,258(9.8)	1,356(10.7)	1,405(11.3)	-323	-18.7
제주	553(3.8)	463(3.1)	444(3.0)	522(4.1)	575(4.5)	567(4.6)	14	2.5

자료: 통계청, 「농림어업조사」,( )는 전국 대비 비중(특·광역시 및 세종시 포함)
* 다문화 농가 : 농가의 가구원 중 외국인 또는 내국인(출생 이외의 국적취득자)이 한 명 이상 살고 있는 가구
* 2015년 농림어업총조사에 해당 조사항목이 없어 자료 없음

나. 다문화 농가인구

2019년 전남의 다문화 농가인구는 8천 1백 명으로 2011년에 비해 19.2% 감소함

□ 2019년 전남의 다문화 농가인구는 8,075명으로 2011년 9,992명에 비해 1,917명(-19.2%) 감소함

○ 2013년에는 10,526명으로 가장 많았으나, 2016년부터 1만 명 이하로 감소하였고, 2019년에는 8,075명으로 가장 적었음

□ 2019년 전남의 다문화 농가인구는 전국의 14.9%를 차지하고 전국에서 두 번째로 많음

○ 2011년부터 2014년까지는 약 15% 이상으로 큰 변동 없이 비슷하였으나 2016년부터는 15.0% 내외로 낮아졌음

[그림 1.5] 연도별 다문화 농가인구와 전국 비중 변화

(단위: 명, %)

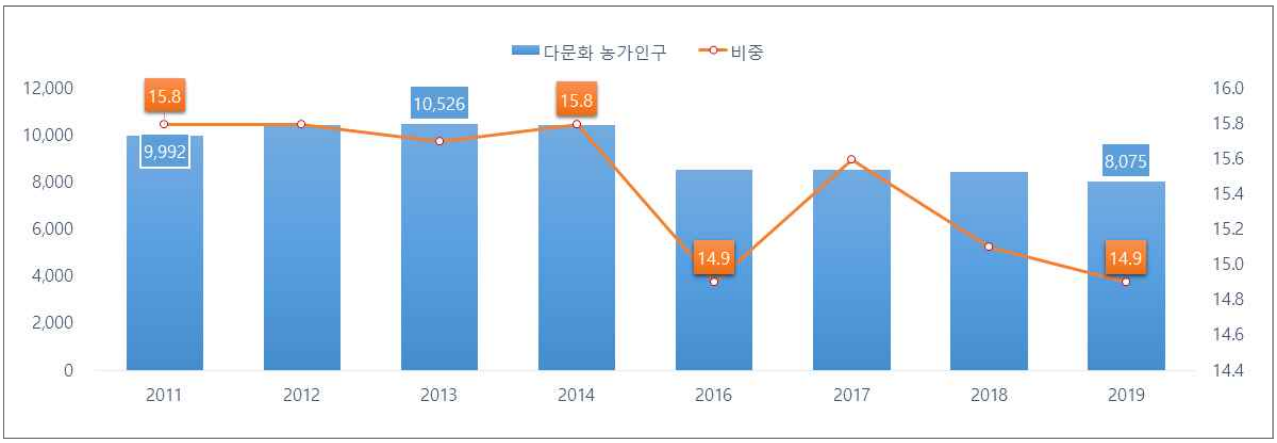

[표 1.5] 연도별 다문화 농가인구와 전국 비중 변화

(단위: 명, %)

구 분	2011 (A)	2012	2014	2016	2018	2019 (B)	증감 (B-A)	증감률 (B-A)/A
전국	63,356(100.0)	66,081(100.0)	66,156(100.0)	57,202(100.0)	55,782(100.0)	54,198(100.0)	-9,158	-14.5
경기	6,676(10.5)	6,538(9.9)	5,939(9.0)	3,418(6.0)	3,828(6.9)	3,200(5.9)	-3,476	-52.1
강원	4,147(6.5)	4,515(6.8)	4,906(7.4)	3,725(6.5)	4,362(7.8)	4,691(8.7)	544	13.1
충북	4,394(6.9)	4,461(6.8)	3,922(5.9)	4,993(8.7)	4,498(8.1)	4,042(7.5)	-352	-8.0
충남	8,464(13.4)	9,372(14.2)	9,948(15.0)	9,099(15.9)	7,224(13.0)	7,175(13.2)	-1,289	-15.2
전북	8,015(12.7)	8,651(13.1)	9,051(13.7)	7,688(13.4)	7,419(13.3)	7,440(13.7)	-575	-7.2
전남	9,992(15.8)	10,449(15.8)	10,465(15.8)	8,532(14.9)	8,447(15.1)	8,075(14.9)	-1,917	-19.2
경북	10,346(16.3)	11,088(16.8)	10,740(16.2)	10,781(18.8)	10,712(19.2)	9,992(18.4)	-354	-3.4
경남	7,178(11.3)	7,325(11.1)	7,661(11.6)	5,457(9.5)	5,844(10.5)	5,655(10.4)	-1,523	-21.2
제주	2,262(3.6)	1,878(2.8)	1,879(2.8)	1,937(3.4)	2,185(3.9)	2,154(4.0)	-108	-4.8

자료: 통계청, 「농림어업조사」, ( )는 전국 대비 비중(특·광역시 및 세종시 포함)
* 다문화 농가 : 농가의 가구원 중 외국인 또는 내국인(출생 이외의 국적취득자)이 한 명 이상 살고 있는 가구
* 2015년 농림어업총조사에 해당 조사항목이 없어 자료 없음

Ⅱ. 경지면적

1. 논 · 밭 경지면적

2020년 전남의 논 · 밭 면적은 28만 6천 ha로 2000년에 비해 13.8% 감소
-논은 24.3%(5만 4천 ha) 감소한 반면, 밭은 7.3%(8천 ha) 증가

*2012년부터 위성영상을 활용한 원격탐사 기법을 활용한 조사방법으로 변경

□ 2020년 전남의 논·밭 면적은 28만 6천 ha로 2000년 33만 2천 ha에 비해 4만 6천 ha(-13.8%) 감소함

○ 논의 비중은 2004~2005년 모두 67.3%로 가장 높았고 이후 점차 감소하여 2020년에는 58.8%까지 낮아졌음

□ 2020년 전남 지역 논·밭 면적은 전국에서 각각 20.4%, 15.9%를 차지함

○ 논·밭 면적의 전국 비중은 2000년에 비해 모두 1.1%p 상승함

[그림 2.1] 연도별 논·밭 면적 비중과 전국 비중 변화

(단위: %)

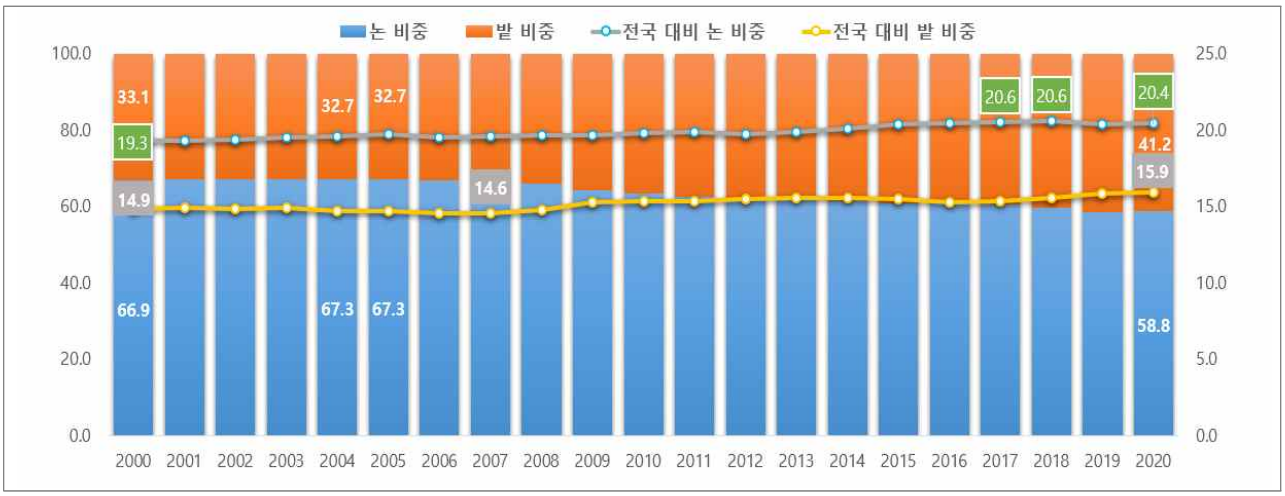

[표 2.1] 연도별 논·밭 면적과 전국 비중 변화

(단위: 천 ha, %, %p)

구 분		2000 (A)	2005	2010	2015	2020 (B)	증감 (B-A)	증감률 (B-A)/A
전체		332 (100.0)	324 (100.0)	307 (100.0)	305 (100.0)	286 (100.0)	-46	-13.8
논		222 (66.9)	218 (67.3)	195 (63.4)	185 (60.8)	168 (58.8)	-54	-24.3
밭		110 (33.1)	106 (32.7)	112 (36.6)	120 (39.2)	118 (41.2)	8	7.3
전국 대비 비중	논	19.3	19.7	19.8	20.4	20.4	1.1	-
	밭	14.9	14.7	15.4	15.5	15.9	1.1	-

자료: 통계청, 「농업면적조사」, ( )는 전남 전체 경지 대비 논·밭 비중

2. 경지이용률

2020년 전남의 전체 경지이용률은 122.1%로 2000년에 비해 2.5%p 하락

□ 2020년 전남의 경지이용률*은 122.1%로 2000년 124.6%에 비해 2.5%p 하락함

*경지이용률(%)=경지이용(작물재배)면적/경작가능경지면적×100

○ 식량작물과 채소의 경지이용률은 2000년에 비해 각각 16.4%p, 3.8%p 하락하였으나, 과수의 경지이용률은 1.2%p 상승함

□ 2020년 전남의 경지이용률(122.1%)은 전국 평균 경지이용률(107.0%)보다 높았음

○ 식량작물(71.5%)은 전국(59.7%) 평균보다 높았으나, 채소(16.4%)와 과수(6.2%)는 전국 평균(각각 17.1%, 10.3%)보다 낮았음

[그림 2.2] 연도별 경지이용률 변화

(단위: %)

[표 2.2] 연도별 경지이용률 변화

(단위: %, %p)

구 분		2000 (A)	2005	2010	2015	2020 (B)	증감 (B-A)
전국	전체	110.5	104.7	109.3	106.7	107.0	-3.5
	식량작물	69.3	67.1	65.6	62.4	59.7	-9.6
	채소	15.6	13.1	17.0	17.1	17.1	1.5
	과수	8.9	8.2	9.7	10.3	10.3	1.4
전남	전체	124.6	117.8	119.9	117.2	122.1	-2.5
	식량작물	87.9	83.1	77.4	74.9	71.5	-16.4
	채소	20.2	17.9	18.3	17.7	16.4	-3.8
	과수	5.0	4.7	6.5	6.6	6.2	1.2

자료: 통계청, 「농업면적조사」

Ⅲ. 식량작물 재배면적 및 생산량

1. 쌀

가. 벼 재배면적

2020년 전남의 벼 재배면적은 15만 6천 ha로 2000년에 비해 28.8% 감소

□ 2020년 전남의 벼 재배면적은 15만 6천 ha로 2000년 21만 9천 ha에 비해 6만 3천 ha(-28.8%) 감소함

○ 2001년(22만 6천 ha)에 가장 많았으며 이후 감소하여 2019년에 15만 4천 ha로 가장 적었음

□ 2020년 전남의 벼 재배면적은 전국의 21.5%를 차지하고 전국에서 가장 많음

○ 논벼 재배면적의 전국 비중은 2000년 20.5%에서 2020년 21.5%로 증가함

[그림 3.1] 연도별 벼 재배면적과 전국 비중 변화

(단위: 천 ha, %)

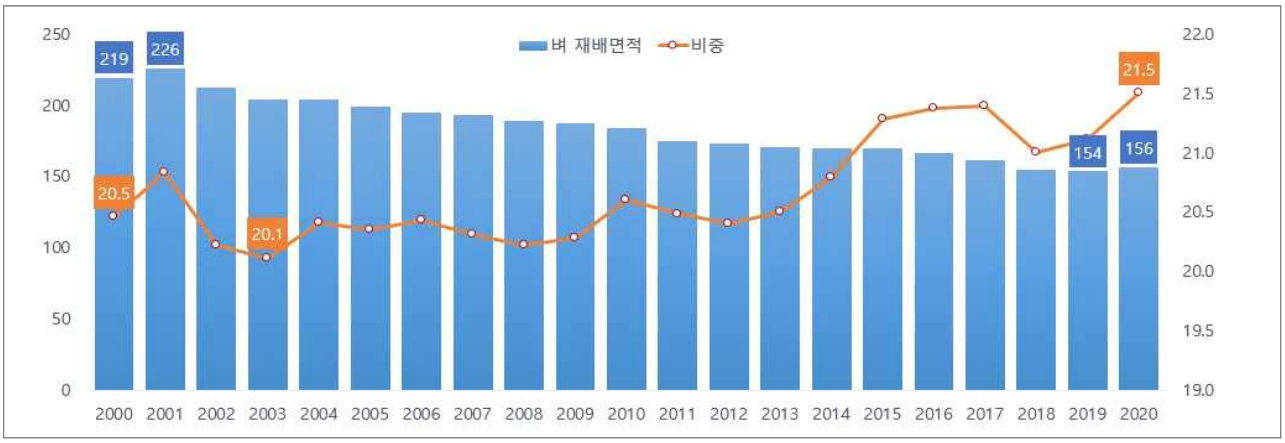

[표 3.1] 연도별 벼 재배면적과 전국 비중 변화

(단위: 천 ha, %)

구 분	2000 (A)	2005	2010	2015	2020 (B)	증감 (B-A)	증감률 (B-A)/A
전국	1,072(100.0)	980(100.0)	892(100.0)	799(100.0)	726(100.0)	-346	-32.3
경기	122(11.4)	108(11.0)	96(10.8)	82(10.3)	75(10.3)	-47	-38.3
강원	47(4.4)	44(4.5)	39(4.4)	32(4.0)	28(3.9)	-19	-39.9
충북	60(5.6)	53(5.5)	47(5.2)	40(5.0)	33(4.5)	-27	-45.5
충남	175(16.3)	167(17.0)	157(17.6)	146(18.3)	131(18.1)	-44	-25.0
전북	154(14.4)	144(14.7)	134(15.1)	122(15.2)	111(15.3)	-44	-28.2
전남	219(20.5)	199(20.3)	184(20.6)	170(21.3)	156(21.5)	-63	-28.8
경북	140(13.0)	128(13.0)	117(13.1)	105(13.1)	97(13.4)	-43	-30.5
경남	104(9.7)	92(9.4)	84(9.4)	74(9.2)	65(9.0)	-39	-37.6

자료: 통계청, 「농업면적조사」, ( )는 전국 대비 비중(특·광역시 및 세종시 포함)

나. 쌀 생산량

2020년 전남의 쌀 생산량은 68만 8천 톤으로 2000년에 비해 34.8% 감소

□ 2020년 전남의 쌀 생산량*은 68만 8천 톤으로 2000년 105만 5천 톤에 비해 36만 8천 톤(-34.8%) 감소함

* 현백률 92.9% 기준

○ 2001년 107만 5천 톤을 정점으로 이후 100만 톤 이하로 감소하였으며, 최근 5년간은 지속적으로 감소하여 2020년에 68만 8천 톤에 그침

□ 2020년 전남의 쌀 생산량은 전국의 19.6%를 차지하고 전국에서 가장 많음

○ 쌀 생산량의 전국 비중은 2012년(17.5%)에 가장 낮았고, 2017년(20.8%)에 가장 높았음

* 2012년 전남 지역 태풍피해로 수확량 감소

[그림 3.2] 연도별 쌀 생산량과 전국 비중 변화

(단위: 천 톤, %)

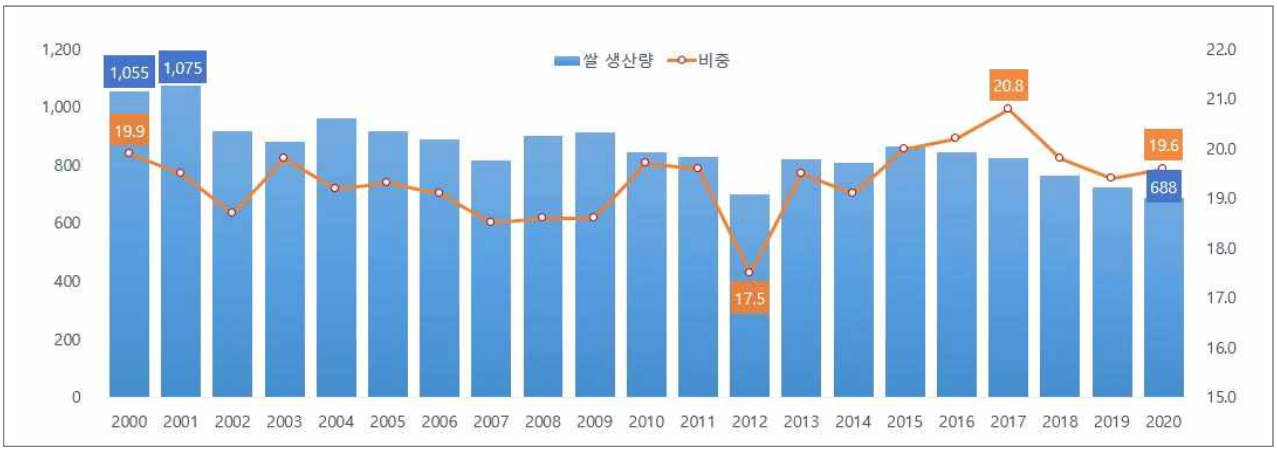

[표 3.2] 연도별 쌀 생산량과 전국 비중 변화

(단위: 천 톤, %)

구 분	2000 (A)	2005	2010	2015	2020 (B)	증감 (B-A)	증감률 (B-A)/A
전국	5,291(100.0)	4,768(100.0)	4,295(100.0)	4,323(100.0)	3,507(100.0)	-1,784	-33.7
경기	583(11.0)	523(11.0)	417(9.7)	421(9.7)	348(9.9)	-235	-40.3
강원	223(4.2)	208(4.4)	176(4.1)	174(4.0)	127(3.6)	-96	-42.9
충북	314(5.9)	261(5.5)	224(5.2)	215(5.0)	161(4.6)	-153	-48.8
충남	935(17.7)	866(18.2)	791(18.4)	828(19.1)	678(19.3)	-257	-27.6
전북	801(15.1)	719(15.1)	691(16.1)	701(16.2)	556(15.8)	-245	-30.6
전남	1,055(19.9)	920(19.3)	846(19.7)	866(20.0)	688(19.6)	-368	-34.8
경북	672(12.7)	630(13.2)	590(13.7)	589(13.6)	495(14.1)	-177	-26.4
경남	474(9.0)	434(9.1)	404(9.4)	390(9.0)	314(9.0)	-160	-33.7

자료: 통계청, 「농작물생산조사」, ( )는 전국 대비 비중(특·광역시 및 세종시 포함)

2. 보리

가. 쌀보리 재배면적

2020년 전남의 쌀보리 재배면적은 1만 273ha로 2000년에 비해 47.7% 감소

□ 2020년 전남의 쌀보리 재배면적은 1만 273ha로 2000년 1만 9,624ha에 비해 9,351ha(-47.7%) 감소함

○ 2001년에 2만 9,154ha를 정점으로 감소하면서 2012년에는 가장 적은 3,924ha에 그쳤고 이후 증가하여 2020년에 1만 273ha임

□ 2020년 전남의 쌀보리 재배면적은 전국의 52.7%를 차지하고 전국에서 가장 많음

○ 쌀보리 재배면적의 전국 비중은 2000년(69.1%)에 가장 높았지만, 2012년에 30.9%까지 낮아졌고 이후 증가하는 추세를 보임

[그림 3.3] 연도별 쌀보리 재배면적과 전국 비중 변화

(단위: ha, %)

[표 3.3] 연도별 쌀보리 재배면적과 전국 비중 변화

(단위: ha, %)

구 분	2000 (A)	2005	2010	2015	2020 (B)	증감 (B-A)	증감률 (B-A)/A
전국	28,411(100.0)	28,362(100.0)	21,341(100.0)	17,928(100.0)	19,498(100.0)	-8,913	-31.4
경기	15(0.1)	150(0.5)	93(0.4)	24(0.1)	35(0.2)	20	133.3
강원	3(0.0)	47(0.2)	8(0.0)	19(0.1)	4(0.0)	1	33.3
충북	0(0.0)	19(0.1)	0(0.0)	0(0.0)	0(0.0)	0	-
충남	194(0.7)	244(0.9)	71(0.3)	21(0.1)	80(0.4)	-114	-58.8
전북	5,942(20.9)	10,778(38.0)	9,621(45.1)	7,055(39.4)	7,145(36.6)	1,203	20.2
전남	19,624(69.1)	15,000(52.9)	9,373(43.9)	9,302(51.9)	10,273(52.7)	-9,351	-47.7
경북	28(0.1)	185(0.7)	414(1.9)	288(1.6)	442(2.3)	414	1478.6
경남	1,874(6.6)	1,306(4.6)	1,141(5.3)	746(4.2)	989(5.1)	-885	-47.2

자료: 통계청, 「농업면적조사」, ( )는 전국 대비 비중(특·광역시, 제주 및 세종시 포함)

나. 쌀보리 생산량

2020년 전남의 쌀보리 생산량은 2만 9천 톤으로 2000년에 비해 36.7% 감소

*정곡 기준

□ 2020년 전남의 쌀보리 생산량은 2만 9,078톤으로 2000년 4만 5,920톤에 비해 1만 6,842톤(-36.7%) 감소함

○ 2001년에 8만 8,628톤을 정점으로 감소하면서 2012년에는 가장 적은 8,918톤에 그쳤고, 이후 다시 증가하여 2020년에 2만 9,078톤임

□ 2020년 전남의 쌀보리 생산량은 전국의 52.2%를 차지하고 전국에서 가장 많음

○ 쌀보리 생산량의 전국 비중은 2000년(65.6%)에 가장 높았지만, 2012년에 25.2%까지 낮아진 이후 증가하는 추세를 보임

[그림 3.4] 연도별 쌀보리 생산량과 전국 비중 변화

(단위: 톤, %)

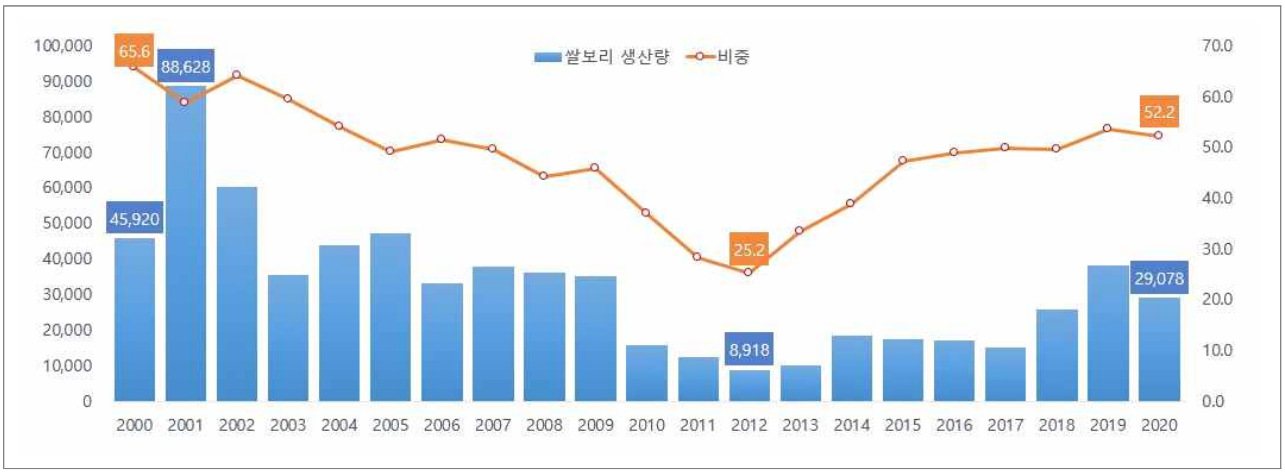

[표 3.4] 연도별 쌀보리 생산량과 전국 비중 변화

(단위: 톤, %)

구 분	2000 (A)	2005	2010	2015	2020 (B)	증감 (B-A)	증감률 (B-A)/A
전국	69,958(100.0)	95,994(100.0)	42,584(100.0)	37,260(100.0)	55,690(100.0)	-14,268	-20.4
경기	24(0.0)	425(0.4)	166(0.4)	35(0.1)	65(0.1)	41	170.8
강원	7(0.0)	133(0.1)	20(0.0)	51(0.1)	9(0.0)	2	28.6
충북	0(0.0)	54(0.1)	0(0.0)	0(0.0)	0(0.0)	0	-
충남	307(0.4)	691(0.7)	168(0.4)	48(0.1)	167(0.3)	-140	-45.6
전북	17,351(24.8)	40,525(42.2)	21,892(51.4)	16,267(43.7)	21,768(39.1)	4,417	25.5
전남	45,920(65.6)	47,250(49.2)	15,690(36.8)	17,579(47.2)	29,078(52.2)	-16,842	-36.7
경북	69(0.1)	512(0.5)	1,011(2.4)	773(2.1)	946(1.7)	877	1271.0
경남	4,535(6.5)	4,062(4.2)	2,357(5.5)	1,486(4.0)	2,440(4.4)	-2,095	-46.2

자료: 통계청, 「농작물생산조사」, ( )는 전국 대비 비중(특·광역시, 제주 및 세종시 포함)

다. 맥주보리 재배면적

2020년 전남의 맥주보리 재배면적은 5천 2백 ha로 2000년에 비해 74.2% 감소

□ 2020년 전남의 맥주보리 재배면적은 5,193ha로 2000년 2만 146ha에 비해 1만 4,953ha(-74.2%) 감소함

○ 2002년에 2만 1,127ha를 정점으로 감소하면서 2012년에는 2,703ha로 가장 적었고 이후 증가하여 2020년에 5,193ha임

□ 2020년 전남의 맥주보리 재배면적은 전국의 63.6%를 차지하고 전국에서 가장 많음

○ 맥주보리 재배면적의 전국 비중은 2005년에 75.3%로 가장 높았으며, 2020년에 63.6%로 가장 낮았음

[그림 3.5] 연도별 맥주보리 재배면적과 전국 비중 변화

(단위: ha, %)

[표 3.5] 연도별 맥주보리 재배면적과 전국 비중 변화

(단위: ha, %)

구 분	2000 (A)	2005	2010	2015	2020 (B)	증감 (B-A)	증감률 (B-A)/A
전국	28,048(100.0)	22,332(100.0)	11,995(100.0)	8,030(100.0)	8,170(100.0)	-19,878	-70.9
전남	20,146(71.8)	16,813(75.3)	7,811(65.1)	5,889(73.3)	5,193(63.6)	-14,953	-74.2
경남	5,338(19.0)	3,285(14.7)	2,216(18.5)	353(4.4)	576(7.1)	-4,762	-89.2
제주	2,518(9.0)	2,210(9.9)	1,958(16.3)	1,751(21.8)	2,373(29.0)	-145	-5.8

자료: 통계청, 「농업면적조사」, ( )는 전국 대비 비중(비중이 높은 전남, 경남 및 제주만 분석)

라. 맥주보리 생산량

2020년 전남의 맥주보리 생산량은 1만 6천 톤으로 2000년에 비해 64.7% 감소

*정곡 기준

□ 2020년 전남의 맥주보리 생산량은 1만 6,234톤으로 2000년 4만 5,933톤에 비해 2만 9,699톤(-64.7%) 감소함

○ 2001년에 6만 2,220톤으로 가장 많았으며, 2010년에 급감하였고 2012년에 7,283톤에 그침

□ 2020년 전남의 맥주보리 생산량은 전국의 68.1%를 차지하고 전국에서 가장 많음

○ 맥주보리 생산량의 전국 비중은 2010년에 57.2%로 가장 낮았고 2014년에 77.2%로 가장 높았음

[그림 3.6] 연도별 맥주보리 생산량과 전국 비중 변화

(단위: 톤, %)

[표 3.6] 연도별 맥주보리 생산량과 전국 비중 변화

(단위: 톤, %)

구 분	2000 (A)	2005	2010	2015	2020 (B)	증감 (B-A)	증감률 (B-A)/A
전국	69,087(100.0)	74,494(100.0)	26,188(100.0)	20,586(100.0)	23,850(100.0)	-45,237	-65.5
전남	45,933(66.5)	54,979(73.8)	14,981(57.2)	14,461(70.2)	16,234(68.1)	-29,699	-64.7
경남	13,078(18.9)	10,906(14.6)	5,525(21.1)	821(4.0)	1,632(6.8)	-11,446	-87.5
제주	9,971(14.4)	8,531(11.5)	5,657(21.6)	5,213(25.3)	5,896(24.7)	-4,075	-40.9

자료: 통계청, 「농작물생산조사」, ( )는 전국 대비 비중(비중이 높은 전남, 경남 및 제주만 분석)

3. 봄감자

가. 봄감자 재배면적

2020년 전남의 봄감자 재배면적은 2천 3백 ha로 2000년에 비해 10.1% 증가

□ 2020년 전남의 봄감자 재배면적은 2,331ha로 2000년 2,117ha에 비해 214ha(10.1%) 증가함

○ 2005년에 3,193ha로 가장 많았으나 2007년에 1,518ha로 가장 적었고 최근 3년간 계속 증가함

□ 2020년 전남의 봄감자 재배면적은 전국의 14.3%를 차지하고 전국에서 두 번째로 많음

○ 봄감자 재배면적의 전국 비중은 2005년에 15.9%로 가장 높았고, 2011년에 10.7%로 가장 낮았음

[그림 3.7] 연도별 봄감자 재배면적과 전국 비중 변화

(단위: ha, %)

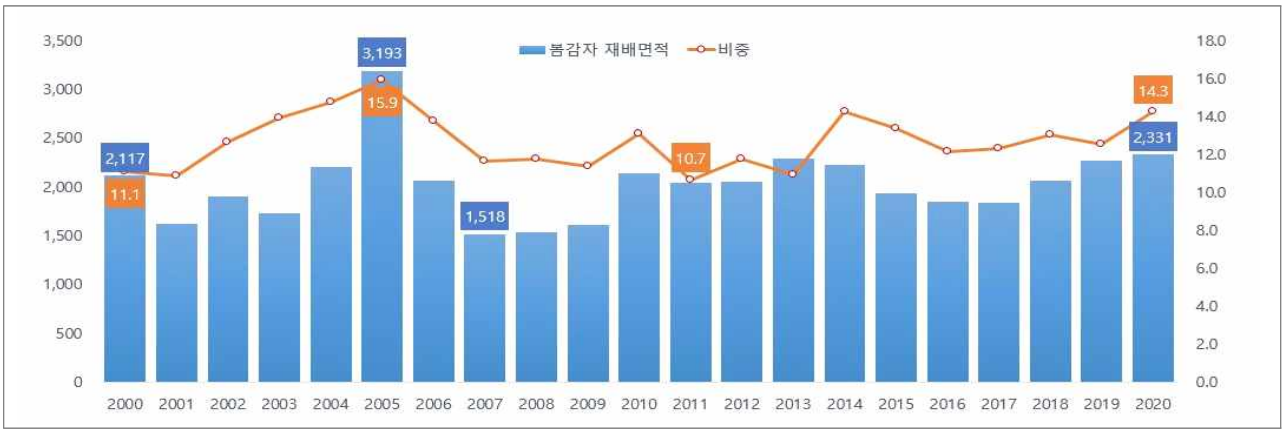

[표 3.7] 연도별 봄감자 재배면적과 전국 비중 변화

(단위: ha, %)

구 분	2000 (A)	2005	2010	2015	2020 (B)	증감 (B-A)	증감률 (B-A)/A
전국	19,042(100.0)	20,035(100.0)	16,302(100.0)	14,545(100.0)	16,339(100.0)	-2,703	-14.2
경기	1,348(7.1)	1,328(6.6)	1,419(8.7)	1,722(11.8)	1,641(10.0)	293	21.7
강원	3,465(18.2)	2,573(12.8)	1,793(11.0)	1,781(12.2)	1,828(11.2)	-1,637	-47.2
충북	1,481(7.8)	1,640(8.2)	1,673(10.3)	1,024(7.0)	1,270(7.8)	-211	-14.2
충남	1,382(7.3)	1,970(9.8)	2,490(15.3)	2,135(14.7)	2,001(12.2)	619	44.8
전북	1,424(7.5)	1,530(7.6)	929(5.7)	867(6.0)	1,105(6.8)	-319	-22.4
전남	2,117(11.1)	3,193(15.9)	2,137(13.1)	1,942(13.4)	2,331(14.3)	214	10.1
경북	2,725(14.3)	2,936(14.7)	2,838(17.4)	2,818(19.4)	3,069(18.8)	344	12.6
경남	2,325(12.2)	2,311(11.5)	1,472(9.0)	1,421(9.8)	1,943(11.9)	-382	-16.4
제주	2,345(12.3)	1,991(9.9)	1,022(6.3)	419(2.9)	643(3.9)	-1,702	-72.6

자료: 통계청, 「농업면적조사」, ( )는 전국 대비 비중(특·광역시 및 세종시 포함)

나. 봄감자 생산량

2020년 전남의 봄감자 생산량은 5만 3천 톤으로 2000년에 비해 9.0% 증가

□ 2020년 전남의 봄감자 생산량은 5만 2,603톤으로 2000년 4만 8,268톤에 비해 4,335톤(9.0%) 증가함

○ 2005년에 8만 8,510톤으로 가장 많았고, 2017년에 4만 2,156톤으로 가장 적었음

□ 2020년 전남의 봄감자 생산량은 전국의 14.0%를 차지하고 전국에서 두 번째로 많음

○ 봄감자 생산량의 전국 비중은 2005년에 16.0%로 가장 높았으며 2011년에 10.0%로 가장 낮았음

[그림 3.8] 연도별 봄감자 생산량과 전국 비중 변화

(단위: 톤, %)

[표 3.8] 연도별 봄감자 생산량과 전국 비중 변화

(단위: 톤, %)

구 분	2000 (A)	2005	2010	2015	2020 (B)	증감 (B-A)	증감률 (B-A)/A
전국	444,173(100.0)	554,467(100.0)	393,632(100.0)	367,363(100.0)	376,349(100.0)	-67,824	-15.3
경기	28,241(6.4)	32,616(5.9)	38,751(9.8)	38,338(10.4)	40,759(10.8)	12,518	44.3
강원	96,777(21.8)	72,816(13.1)	47,907(12.2)	45,629(12.4)	45,619(12.1)	-51,158	-52.9
충북	31,960(7.2)	47,396(8.5)	38,626(9.8)	22,968(6.3)	29,582(7.9)	-2,378	-7.4
충남	28,649(6.4)	59,868(10.8)	65,721(16.7)	56,127(15.3)	48,042(12.8)	19,393	67.7
전북	33,407(7.5)	41,463(7.5)	24,132(6.1)	21,328(5.8)	25,183(6.7)	-8,224	-24.6
전남	48,268(10.9)	88,510(16.0)	47,994(12.2)	50,869(13.8)	52,603(14.0)	4,335	9.0
경북	59,323(13.4)	85,056(15.3)	63,624(16.2)	76,027(20.7)	65,340(17.4)	6,017	10.1
경남	57,079(12.9)	67,227(12.1)	32,524(8.3)	35,441(9.6)	39,276(10.4)	-17,803	-31.2
제주	51,567(11.6)	45,216(8.2)	21,272(5.4)	10,318(2.8)	19,182(5.1)	-32,385	-62.8

자료: 통계청, 「농작물생산조사」, ( )는 전국 대비 비중(특·광역시 및 세종시 포함)

4. 콩

가. 콩 재배면적

2020년 전남의 콩 재배면적은 6천 7백 ha로 2000년에 비해 66.4% 감소

□ 2020년 전남의 콩 재배면적은 6,660ha로 2000년 1만 9,838ha에 비해 1만 3,178ha(-66.4%) 감소함

○ 2005년에 2만 3,353ha로 가장 많았고 그 이후 감소하면서 2017년에 6,495ha로 가장 적었음

□ 2020년 전남의 콩 재배면적은 전국의 12.1%를 차지하고 전국에서 세 번째로 많음

○ 콩 재배면적의 전국 비중은 2003년에 24.9%까지 높아졌지만, 이후 감소추세가 나타났고 2020년에 12.1%로 가장 낮았음

[그림 3.9] 연도별 콩 재배면적과 전국 비중 변화

(단위: ha, %)

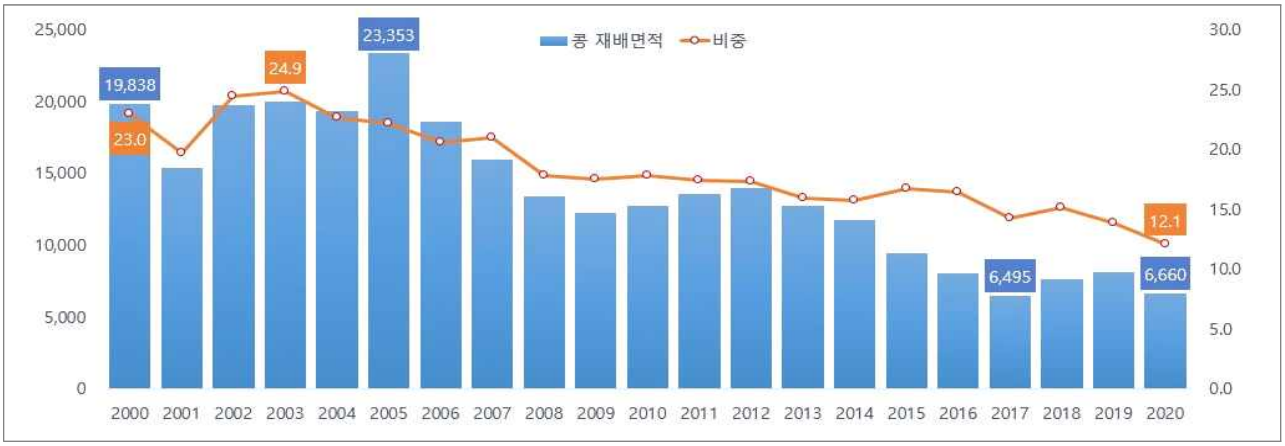

[표 3.9] 연도별 콩 재배면적과 전국 비중 변화

(단위: ha, %)

구 분	2000 (A)	2005	2010	2015	2020 (B)	증감 (B-A)	증감률 (B-A)/A
전국	86,176(100.0)	105,421(100.0)	71,422(100.0)	56,666(100.0)	55,008(100.0)	-31,168	-36.2
경기	7,497(8.7)	8,845(8.4)	5782(8.1)	5,309(9.4)	5,147(9.4)	-2,350	-31.3
강원	7,521(8.7)	10,194(9.7)	7,059(9.9)	4,899(8.6)	4,608(8.4)	-2,913	-38.7
충북	8,673(10.1)	11,882(11.3)	10,465(14.7)	7,976(14.1)	6,605(12.0)	-2,068	-23.8
충남	7,525(8.7)	8,794(8.3)	5,644(7.9)	4,863(8.6)	5,412(9.8)	-2,113	-28.1
전북	5,021(5.8)	7,060(6.7)	4,322(6.1)	4,325(7.6)	10,439(19.0)	5,418	107.9
전남	19,838(23.0)	23,353(22.2)	12,736(17.8)	9,465(16.7)	6,660(12.1)	-13,178	-66.4
경북	14,329(16.6)	19,232(18.2)	12,606(17.7)	9,826(17.3)	8,867(16.1)	-5,462	-38.1
경남	7,913(9.2)	8,330(7.9)	5,054(7.1)	4,089(7.2)	2,902(5.3)	-5,011	-63.3
제주	5,597(6.5)	5,432(5.2)	6,666(9.3)	4,883(8.6)	3,595(6.5)	-2,002	-35.8

자료: 통계청, 「농업면적조사」, ( )는 전국 대비 비중(특·광역시 및 세종시 포함)

나. 콩 생산량

2020년 전남의 콩 생산량은 8천 3백 톤으로 2000년에 비해 72.7% 감소

□ 2020년 전남의 콩 생산량은 8,282톤으로 2000년 3만 352톤에 비해 2만 2,070톤(-72.7%) 감소함

○ 2005년에 4만 2,736톤으로 가장 많았고 이후 감소하여 2020년에 8,282톤으로 가장 적었음

□ 2020년 전남의 콩 생산량은 전국의 10.2%를 차지하고 전국에서 네 번째로 많음

○ 콩 생산량의 전국 비중은 2003년에 28.0%로 가장 높았으나, 이후 감소하여 2020년에 10.2%까지 낮아짐

[그림 3.10] 연도별 콩 생산량과 전국 비중 변화

(단위: 톤, %)

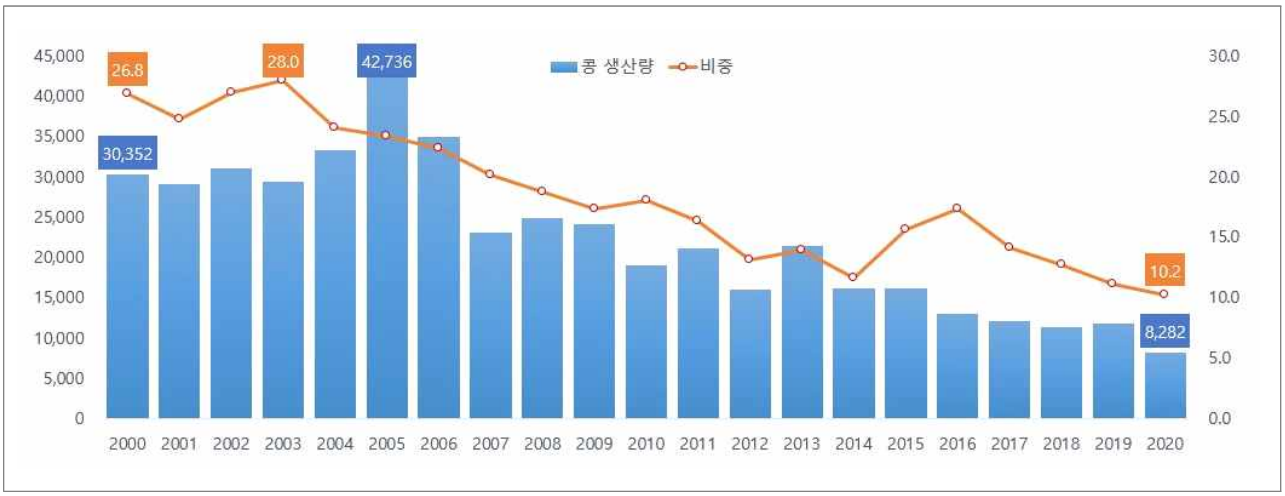

[표 3.10] 연도별 콩 생산량과 전국 비중 변화

(단위: 톤, %)

구 분	2000 (A)	2005	2010	2015	2020 (B)	증감 (B-A)	증감률 (B-A)/A
전국	113,196(100.0)	183,338(100.0)	105,345(100.0)	103,504(100.0)	80,926(100.0)	-32,270	-28.5
경기	9,221(8.1)	15,833(8.6)	8,482(8.1)	7,561(7.3)	6,426(7.9)	-2,795	-30.3
강원	10,981(9.7)	17,941(9.8))	10,730(10.2)	9,952(9.6)	7,602(9.4)	-3,379	-30.8
충북	12,836(11.3)	19,843(10.8)	14,996(14.2)	15,828(15.3)	12,049(14.9)	-787	-6.1
충남	9,783(8.6)	15,477(8.4)	8,752(8.3)	8,489(8.2)	8,182(10.1)	-1,601	-16.4
전북	6,578(5.8)	12,567(6.9))	6,543(6.2)	9,804(9.5)	14,026(17.3)	7,448	113.2
전남	30,352(26.8)	42,736(23.3)	19,057(18.1)	16,150(15.6)	8,282(10.2)	-22,070	-72.7
경북	15,475(13.7)	34,425(18.8)	17,179(16.3)	17,731(17.1)	14,988(18.5)	-487	-3.1
경남	8,625(7.6)	11,995(6.5)	7,170(6.8)	8,476(8.2)	4,473(5.5)	-4,152	-48.1
제주	7,164(6.3)	9,126(5.0)	11,210(10.6)	8,217(7.9)	3,830(4.7)	-3,334	-46.5

자료: 통계청, 「농작물생산조사」, ( )는 전국 대비 비중(특·광역시 및 세종시 포함)

Ⅳ. 채소작물 재배면적 및 생산량

1. 마늘

가. 마늘 재배면적

2020년 전남의 마늘 재배면적은 5천 3백 ha로 2000년에 비해 74.4% 감소

□ 2020년 전남의 마늘 재배면적은 5,326ha로 2000년 2만 787ha에 비해 1만 5,461ha(-74.4%) 감소함

○ 2000년(2만 787ha) 이후로 감소하여 2016년에 5,099ha로 가장 적었음

□ 2020년 전남의 마늘 재배면적은 전국의 21.0%를 차지하고 전국에서 두 번째로 많음

○ 마늘 재배면적의 전국 비중은 2000년에 46.3%로 가장 높았으나 점차 비중이 감소하여 2020년에 21.0%에 그침

[그림 4.1] 연도별 마늘 재배면적과 전국 비중 변화

(단위: ha, %)

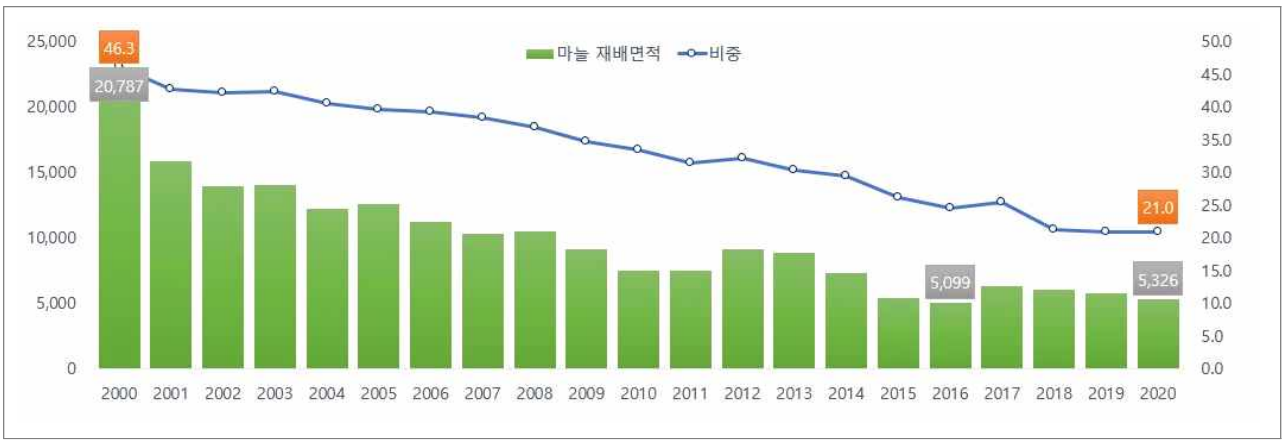

[표 4.1] 연도별 마늘 재배면적과 전국 비중 변화

(단위: ha, %)

구 분	2000 (A)	2005	2010	2015	2020 (B)	증감 (B-A)	증감률 (B-A)/A
전국	44,941(100.0)	31,766(100.0)	22,414(100.0)	20,638(100.0)	25,372(100.0)	-19,569	-43.5
경기	1,072(2.4)	735(2.3)	549(2.4)	656(3.2)	1,020(4.0)	-52	-4.9
강원	661(1.5)	368(1.2)	364(1.6)	307(1.5)	236(0.9)	-425	-64.3
충북	1,029(2.3)	662(2.1)	623(2.8)	539(2.6)	780(3.1)	-249	-24.2
충남	3,919(8.7)	2,759(8.7)	2,072(9.2)	2,149(10.4)	2,806(11.1)	-1,113	-28.4
전북	974(2.2)	685(2.2)	581(2.6)	601(2.9)	976(3.8)	2	0.2
전남	20,787(46.3)	12,588(39.6)	7,484(33.4)	5,425(26.3)	5,326(21.0)	-15,461	-74.4
경북	5,287(11.8)	3,868(12.2)	3,019(13.5)	3,402(16.5)	5,117(20.2)	-170	-3.2
경남	6,736(15.0)	5,268(16.6)	4,354(19.4)	5,057(24.5)	6,266(24.7)	-470	-7.0
제주	3,741(8.3)	4,353(13.7)	2,974(13.3)	2,124(10.3)	2,122(8.4)	-1,619	-43.3

자료: 통계청, 「농업면적조사」, ( )는 전국 대비 비중(특·광역시 및 세종시 포함)

나. 마늘 생산량

2020년 전남의 마늘 생산량은 7만 4백 톤으로 2000년에 비해 69.1% 감소

□ 2020년 전남의 마늘 생산량은 7만 437톤으로 2000년 22만 7,826톤에 비해 15만 7,389톤(-69.1%) 감소함

○ 2000년에 22만 7,826톤으로 가장 많았고 이후 감소하여 2016년에 5만 9,291톤으로 가장 적었음

□ 2020년 전남의 마늘 생산량은 전국의 19.4%를 차지하고 전국에서 세 번째로 많음

○ 마늘 생산량의 전국 비중은 2000년에 48.0%로 가장 높았으나, 이후 감소하여 2018년에 18.1%로 가장 낮았음

[그림 4.2] 연도별 마늘 생산량과 전국 비중 변화

(단위: 톤, %)

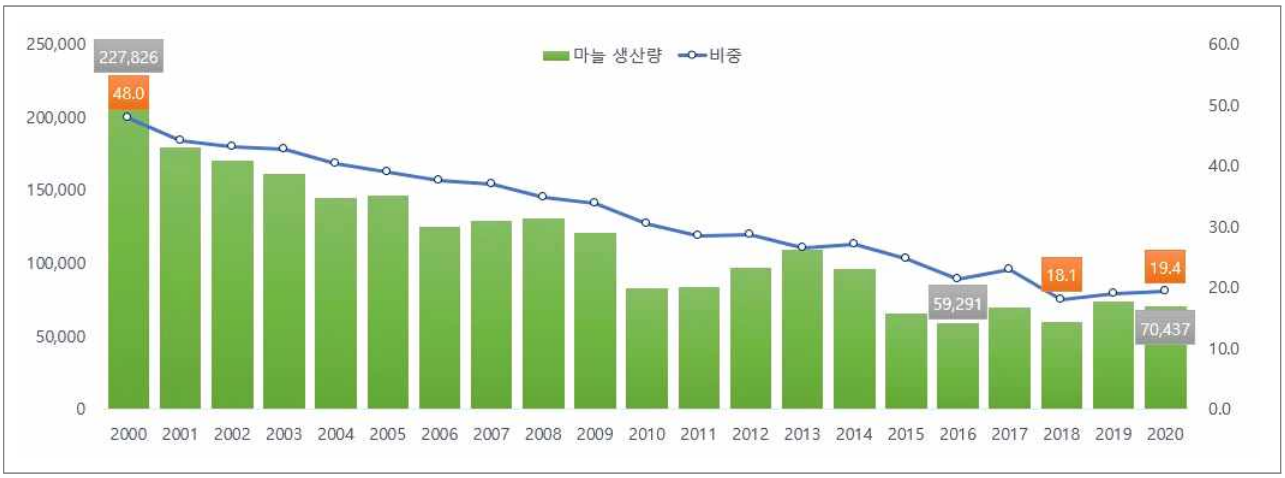

[표 4.2] 연도별 마늘 생산량과 전국 비중 변화

(단위: 톤, %)

구 분	2000 (A)	2005	2010	2015	2020 (B)	증감 (B-A)	증감률 (B-A)/A
전국	474,388(100.0)	374,980(100.0)	271,560(100.0)	266,272(100.0)	363,432(100.0)	-110,956	-23.4
경기	6,389(1.3)	4,807(1.3)	3,924(1.4)	6,054(2.3)	11,087(3.1)	4,698	73.5
강원	4,501(0.9)	2,628(0.7)	2,944(1.1)	2,385(0.9)	2,476(0.7)	-2,025	-45.0
충북	6,802(1.4)	4,402(1.2)	5,079(1.9)	4,280(1.6)	7,111(2.0)	309	4.5
충남	38,641(8.1)	30,214(8.1)	23,034(8.5)	27,443(10.3)	37,532(10.3)	-1,109	-2.9
전북	8,844(1.9)	6,743(1.8)	6,377(2.3)	6,858(2.6)	12,704(3.5)	3,860	43.6
전남	227,826(48.0)	146,607(39.1)	82,909(30.5)	66,059(24.8)	70,437(19.4)	-157,389	-69.1
경북	50,967(10.7)	50,892(13.6)	38,886(14.3)	46,001(17.3)	83,020(22.8)	32,053	62.9
경남	73,422(15.5)	64,423(17.2)	64,393(23.7)	72,010(27.0)	97,511(26.8)	24,089	32.8
제주	50,429(10.6)	58,983(15.7)	39,239(14.4)	31,129(11.7)	31,291(8.6)	-19,138	-38.0

자료: 통계청, 「농작물생산조사」, ( )는 전국 대비 비중(특·광역시 및 세종시 포함)

2. 양파

가. 양파 재배면적

2020년 전남의 양파 재배면적은 5천 7백 ha로 2000년에 비해 28.9% 감소

□ 2020년 전남의 양파 재배면적은 5,743ha로 2000년 8,072ha에 비해 2,329ha(-28.9%) 감소함

○ 2011년에 1만 2,166ha로 가장 많았으나 2020년에 5,743ha로 가장 적었음

□ 2020년 전남의 양파 재배면적은 전국의 39.1%를 차지하고 전국에서 가장 많음

○ 양파 재배면적의 전국 비중은 2004년에 57.9%로 가장 높았으나, 이후 비중이 감소하여 2019년에 38.9%로 가장 낮았음

[그림 4.3] 연도별 양파 재배면적과 전국 비중 변화

(단위: ha, %)

[표 4.3] 연도별 양파 재배면적과 전국 비중 변화

(단위: ha, %)

구 분	2000 (A)	2005	2010	2015	2020 (B)	증감 (B-A)	증감률 (B-A)/A
전국	16,773(100.0)	16,737(100.0)	22,113(100.0)	18,015(100.0)	14,673(100.0)	-2,100	-12.5
경기	37(0.2)	63(0.4)	41(0.2)	177(1.0)	345(2.4)	308	832.4
강원	372(2.2)	78(0.5)	53(0.2)	46(0.3)	76(0.5)	-296	-79.6
충북	45(0.3)	85(0.5)	89(0.4)	117(0.6)	68(0.5)	23	51.1
충남	243(1.4)	291(1.7)	390(1.8)	430(2.4)	693(4.7)	450	185.2
전북	487(2.9)	736(4.4)	1,302(5.9)	1,352(7.5)	1,142(7.8)	655	134.5
전남	8,072(48.1)	8,653(51.7)	11,754(53.2)	9,171(50.9)	5,743(39.1)	-2,329	-28.9
경북	3,215(19.2)	2,688(16.1)	2,695(12.2)	2,080(11.5)	2,365(16.1)	-850	-26.4
경남	3,374(20.1)	3,042(18.2)	4,282(19.4)	3,766(20.9)	2,825(19.3)	-549	-16.3
제주	793(4.7)	775(4.6)	1,196(5.4)	641(3.6)	955(6.5)	162	20.4

자료: 통계청, 「농업면적조사」, ( )는 전국 대비 비중(특·광역시 및 세종시 포함)

나. 양파 생산량

2020년 전남의 양파 생산량은 45만 3천 톤으로 2000년에 비해 9.5% 증가

□ 2020년 전남의 양파 생산량은 45만 3천 톤으로 2000년 41만 4천 톤에 비해 3만 9천 톤(9.5%) 증가함

○ 2003년에 40만 8천 톤으로 가장 적었고 2011년에 78만 1천 톤으로 가장 많았음

□ 2020년 전남의 양파 생산량은 전국의 38.8%를 차지하고 전국에서 가장 많음

○ 양파 생산량의 전국 비중은 2007년에 55.9%로 가장 높았으나, 2019년에 36.5%로 가장 낮았음

[그림 4.4] 연도별 양파 생산량과 전국 비중 변화

(단위: 천 톤, %)

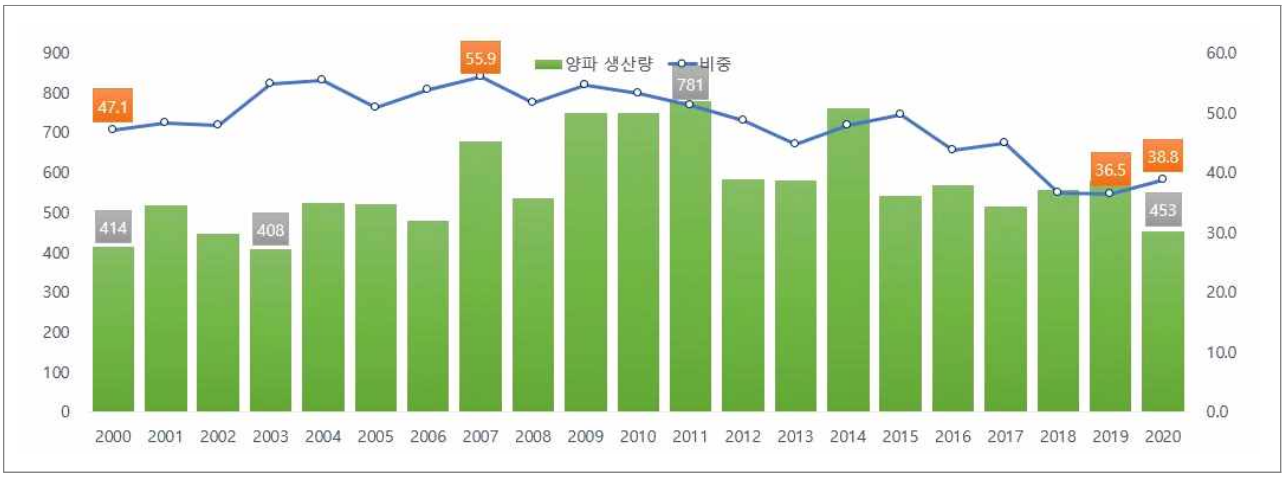

[표 4.4] 연도별 양파 생산량과 전국 비중 변화

(단위: 천 톤, %)

구 분	2000 (A)	2005	2010	2015	2020 (B)	증감 (B-A)	증감률 (B-A)/A
전국	878(100.0)	1,023(100.0)	1,412(100.0)	1,094(100.0)	1,168(100.0)	291	33.1
경기	1(0.1)	2(0.2)	1(0.1)	8(0.7)	21(1.8)	20	1,932.2
강원	20(2.2)	3(0.3)	2(0.2)	2(0.2)	4(0.4)	-15	-77.4
충북	2(0.3)	5(0.5)	3(0.2)	4(0.4)	3(0.3)	1	43.0
충남	12(1.4)	16(1.6)	16(1.1)	25(2.2)	46(3.9)	34	277.7
전북	20(2.3)	38(3.7)	76(5.4)	75(6.9)	90(7.7)	70	342.4
전남	414(47.1)	522(51.0)	751(53.2)	543(49.7)	453(38.8)	39	9.5
경북	180(20.5)	178(17.4)	178(12.6)	134(12.3)	192(16.4)	12	6.5
경남	178(20.2)	194(18.9)	306(21.7)	248(22.7)	248(21.2)	70	39.7
제주	44(5.0)	47(4.6)	61(4.3)	42(3.8)	72(6.2)	28	64.4

자료: 통계청, 「농작물생산조사」, ( )는 전국 대비 비중(특·광역시 및 세종시 포함)

3. 고추

가. 고추 재배면적

2020년 전남의 고추 재배면적은 4천 7백 ha로 2000년에 비해 52.3% 감소

*건고추 기준

□ 2020년 전남의 고추 재배면적은 4,682ha로 2000년 9,815ha에 비해 5,133ha(-52.3%) 감소함

○ 2002년에 1만 1,069ha로 가장 많았으며 2017년에 4,421ha로 가장 적었음

□ 2020년 전남의 고추 재배면적은 전국의 15.0%를 차지하고 전국에서 두 번째로 많음

○ 고추 재배면적의 전국 비중은 2000년에 13.2%로 가장 낮았으나, 점차 증가하여 2013년에 19.5%로 가장 많았음

[그림 4.5] 연도별 고추 재배면적과 전국 비중 변화

(단위: ha, %)

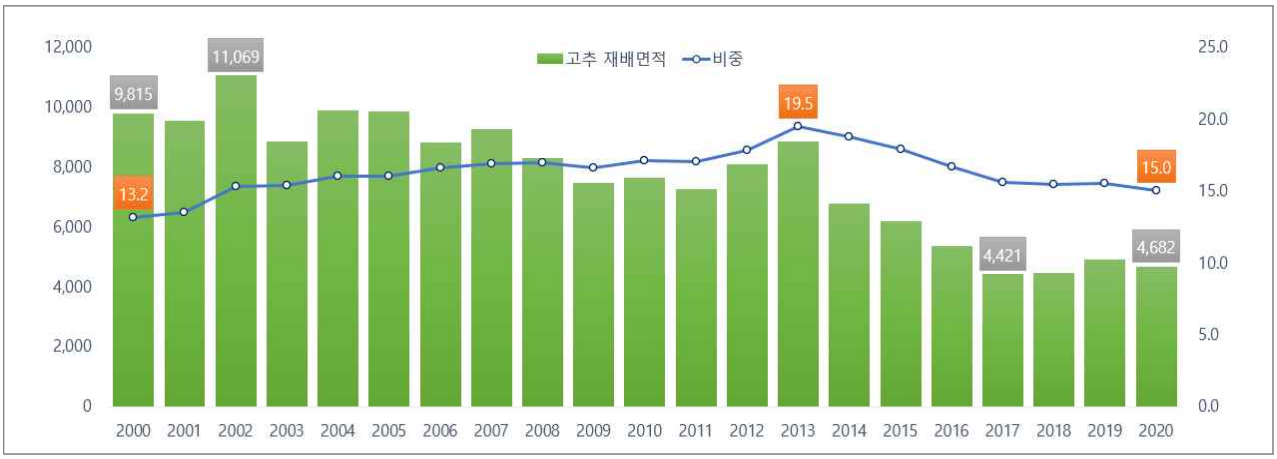

[표 4.5] 연도별 고추 재배면적과 전국 비중 변화

(단위: ha, %)

구 분	2000 (A)	2005	2010	2015	2020 (B)	증감 (B-A)	증감률 (B-A)/A
전국	74,471(100.0)	61,299(100.0)	44,584(100.0)	34,514(100.0)	31,146(100.0)	-43,325	-58.2
경기	6,448(8.7)	4,841(7.9)	3,348(7.5)	2,635(7.6)	2,586(8.3)	-3,862	-59.9
강원	5,164(6.9)	3,873(6.3)	3,325(7.5)	2,780(8.1)	2,251(7.2)	-2,913	-56.4
충북	11,547(15.5)	8,606(14.0)	4,931(11.1)	3,168(9.2)	2,792(9.0)	-8,755	-75.8
충남	7,942(10.7)	6,254(10.2)	4,761(10.7)	3,623(10.5)	3,318(10.7)	-4,624	-58.2
전북	9,498(12.8)	7,389(12.1)	5,437(12.2)	4,324(12.5)	4,320(13.9)	-5,178	-54.5
전남	9,815(13.2)	9,852(16.1)	7,650(17.2)	6,194(17.9)	4,682(15.0)	-5,133	-52.3
경북	18,872(25.3)	15,935(26.0)	11,699(26.2)	8,387(24.3)	7,906(25.4)	-10,966	-58.1
경남	3,254(4.4)	2,861(4.7)	2,298(5.2)	2,234(6.5)	2,186(7.0)	-1,068	-32.8

자료: 통계청, 「농업면적조사」, ( )는 전국 대비 비중(특·광역시, 제주 및 세종시 포함)

나. 고추 생산량

2020년 전남의 고추 생산량은 1만 톤으로 2000년에 비해 61.2% 감소

□ 2020년 전남의 고추 생산량은 9,941톤으로 2000년 2만 5,589톤에 비해 1만 5,648톤(-61.2%) 감소함

○ 2002년에 3만 2,798톤으로 가장 많았고 2020년에 9,941톤으로 가장 적었음

□ 2020년 전남의 고추 생산량은 전국의 16.5%를 차지하고 전국에서 두 번째로 많음

○ 고추 생산량의 전국 비중은 2000년에 13.2%로 가장 낮았으나, 2011년에 21.2%로 가장 높았음

[그림 4.6] 연도별 고추 생산량과 전국 비중 변화

(단위: 톤, %)

[표 4.6] 연도별 고추 생산량과 전국 비중 변화

(단위: 톤, %)

구 분	2000 (A)	2005	2010	2015	2020 (B)	증감 (B-A)	증감률 (B-A)/A
전국	193,786(100.0)	161,380(100.0)	95,391(100.0)	97,697(100.0)	60,076(100.0)	-133,710	-69.0
경기	14,347(7.4)	10,359(6.4)	5,614(5.9)	6,767(6.9)	4,343(7.2)	-10,004	-69.7
강원	12,061(6.2)	9,877(6.1)	7,049(7.4)	7,009(7.2)	4,578(7.6)	-7,483	-62.0
충북	35,321(18.2)	21,907(13.6)	10,448(11.0)	8,335(8.5)	4,669(7.8)	-30,652	-86.8
충남	20,187(10.4)	13,832(8.6)	9,930(10.4)	11,433(11.7)	5,268(8.8)	-14,919	-73.9
전북	25,130(13.0)	19,477(12.1)	10,753(11.3)	13,421(13.7)	7,573(12.6)	-17,557	-69.9
전남	25,589(13.2)	27,636(17.1)	18,180(19.1)	17,535(17.9)	9,941(16.5)	-15,648	-61.2
경북	50,874(26.3)	46,455(28.8)	26,703(28.0)	24,214(24.8)	16,955(28.2)	-33,919	-66.7
경남	5,928(3.1)	7,842(4.9)	4,405(4.6)	6,239(6.4)	4,501(7.5)	-1,427	-24.1

자료: 통계청, 「농작물생산조사」, ( )는 전국 대비 비중(특·광역시, 제주 및 세종시 포함)

4. 대파

가. 대파 재배면적

2019년 전남의 대파 재배면적은 3천 7백 ha로 2000년에 비해 7.8% 감소

□ 2019년 전남의 대파 재배면적은 3,741ha로 2000년 4,056ha에 비해 315ha(-7.8%) 감소함

○ 2002년에 3,074ha로 가장 적었고, 2004년에 4,596ha로 가장 많았음

□ 2019년 전남의 대파 재배면적은 전국의 30.0%를 차지하고 전국에서 가장 많음

○ 대파 재배면적의 전국 비중은 2002년에 23.1%로 가장 낮았으나, 2012년에 35.4%로 가장 높았음

[그림 4.7] 연도별 대파 재배면적과 전국 비중 변화

(단위: ha, %)

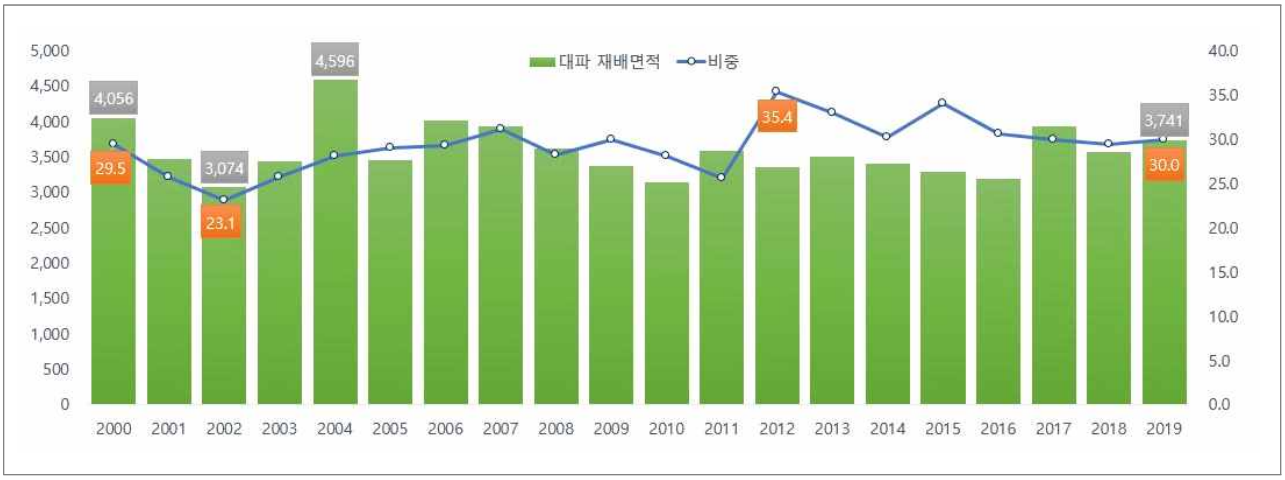

[표 4.7] 연도별 대파 재배면적과 전국 비중 변화

(단위: ha, %)

구 분	2000 (A)	2005	2010	2015	2019 (B)	증감 (B-A)	증감률 (B-A)/A
전국	13,768(100.0)	11,916(100.0)	11,161(100.0)	9,655(100.0)	12,488(100.0)	-1,280	-9.3
경기	2,162(15.7)	2,806(23.5)	2,668(23.9)	1,707(17.7)	2,686(21.5)	524	24.2
강원	470(3.4)	450(3.8)	771(6.9)	993(10.3)	868(7.0)	398	84.7
충북	823(6.0)	430(3.6)	538(4.8)	633(6.6)	849(6.8)	26	3.2
충남	785(5.7)	587(4.9)	616(5.5)	282(2.9)	577(4.6)	-208	-26.5
전북	1,053(7.6)	867(7.3)	892(8.0)	747(7.7)	915(7.3)	-138	-13.1
전남	4,056(29.5)	3,457(29.0)	3,139(28.1)	3,287(34.0)	3,741(30.0)	-315	-7.8
경북	1,145(8.3)	801(6.7)	843(7.6)	745(7.7)	795(6.4)	-350	-30.6
경남	738(5.4)	457(3.8)	357(3.2)	369(3.8)	765(6.1)	27	3.7
제주	342(2.5)	295(2.5)	368(3.3)	46(0.5)	301(2.4)	-41	-12.0

자료: 통계청, 「농업면적조사」, ( )는 전국 대비 비중(특·광역시 및 세종시 포함)

나. 대파 생산량

2019년 전남의 대파 생산량은 13만 6천 톤으로 2000년에 비해 1.6% 감소

□ 2019년 전남의 대파 생산량은 13만 6천 3백 톤으로 2000년 13만 8천 5백 톤에 비해 2천 3백 톤(-1.6%) 감소함

○ 2004년에 16만 7천 6백 톤으로 가장 많았고 2012년에 8만 3천 5백 톤에 그쳐 가장 적었음

□ 2019년 전남의 대파 생산량은 전국의 38.3%를 차지하고 전국에서 가장 많음

○ 대파 생산량의 전국 비중은 2011년에 25.7%로 가장 낮았으나, 2017년에 38.5%로 가장 높았음

[그림 4.8] 연도별 대파 생산량과 전국 비중 변화

(단위: 백 톤, %)

[표 4.8] 연도별 대파 생산량과 전국 비중 변화

(단위: 백 톤, %)

구 분	2000 (A)	2005	2010	2015	2019 (B)	증감 (B-A)	증감률 (B-A)/A
전국	3,957(100.0)	3,393(100.0)	3,053(100.0)	2,673(100.0)	3,559(100.0)	-398	-10.0
경기	600(15.2)	743(21.9)	622(20.4)	458(17.1)	649(18.2)	49	8.1
강원	130(3.3)	104(3.1)	183(6.0)	248(9.3)	270(7.6)	141	108.4
충북	211(5.3)	113(3.3)	140(4.6)	159(6.0)	177(5.0)	-35	-16.4
충남	237(6.0)	154(4.5)	139(4.6)	71(2.7)	115(3.2)	-122	-51.5
전북	281(7.1)	238(7.0)	238(7.8)	244(9.1)	284(8.0)	3	0.9
전남	1,385(35.0)	1,097(32.3)	1,014(33.2)	970(36.3)	1,363(38.3)	-23	-1.6
경북	297(7.5)	183(5.4)	199(6.5)	184(6.9)	223(6.3)	-74	-24.8
경남	211(5.3)	146(4.3)	108(3.5)	99(3.7)	130(3.7)	-80	-38.1
제주	92(2.3)	89(2.6)	97(3.2)	18(0.7)	106(3.0)	14	15.1

자료: 통계청, 「농작물생산조사」, ( )는 전국 대비 비중(특·광역시 및 세종시 포함)

Ⅴ. 과수 재배면적 및 생산량

1. 배

가. 배 재배면적

2020년 전남의 배 재배면적은 2천 1백 ha로 2000년에 비해 52.9% 감소

□ 2020년 전남의 배 재배면적은 2,143ha로 2000년 4,546ha에 비해 2,403ha(-52.9%) 감소함

○ 2008년에 4,622ha로 가장 많았으나 이후 감소하여 2020년에 2,143ha로 가장 적었음

□ 2020년 전남의 배 재배면적은 전국의 23.6%를 차지하고 전국에서 가장 많음

○ 배 재배면적의 전국 비중은 2000~2001년에 17.3%로 가장 낮았으나 이후 증가하여 2015년에 27.6%까지 높아졌음

[그림 5.1] 연도별 배 재배면적과 전국 비중 변화

(단위: ha, %)

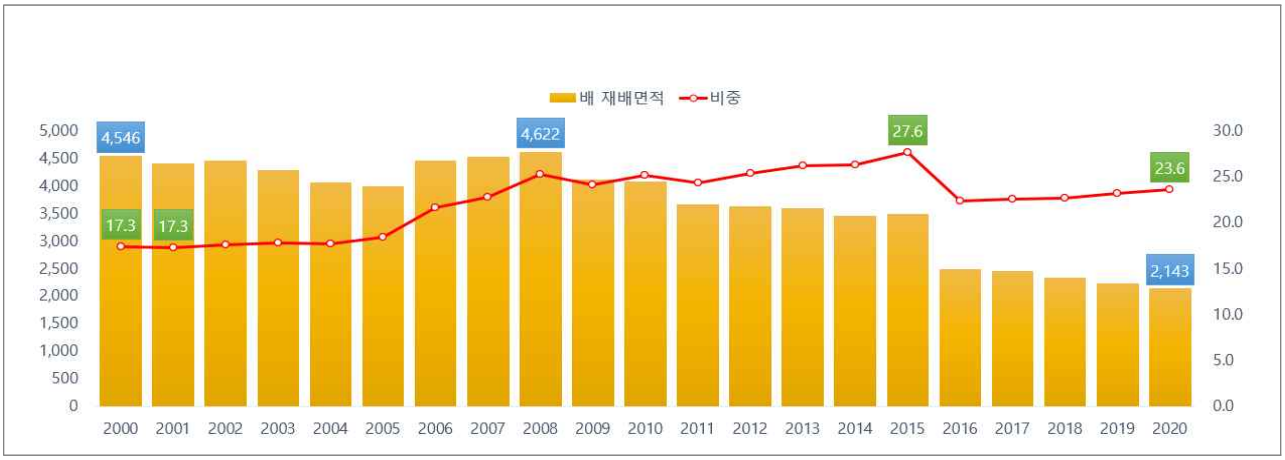

[표 5.1] 연도별 배 재배면적과 전국 비중 변화

(단위: ha, %)

구 분	2000 (A)	2005	2010	2015	2020 (B)	증감 (B-A)	증감률 (B-A)/A
전국	26,206(100.0)	21,735(100.0)	16,239(100.0)	12,664(100.0)	9,091(100.0)	-17,115	-65.3
경기	4,373(16.7)	3,982(18.3)	3,026(18.6)	2,426(19.2)	1,921(21.1)	-2,452	-56.1
강원	641(2.4)	516(2.4)	218(1.3)	134(1.1)	140(1.5)	-501	-78.2
충북	2,175(8.3)	1,401(6.4)	712(4.4)	502(4.0)	315(3.5)	-1,860	-85.5
충남	4,672(17.8)	3,940(18.1)	2,786(17.2)	2,334(18.4)	1,956(21.5)	-2,716	-58.1
전북	1,418(5.4)	1,031(4.7)	722(4.4)	618(4.9)	532(5.9)	-886	-62.5
전남	4,546(17.3)	3,999(18.4)	4,079(25.1)	3,499(27.6)	2,143(23.6)	-2,403	-52.9
경북	4,638(17.7)	3,515(16.2)	1,995(12.3)	1,422(11.2)	1,081(11.9)	-3,557	-76.7
경남	1,694(6.5)	1,465(6.7)	1,312(8.1)	835(6.6)	303(3.3)	-1,391	-82.1

자료: 통계청, 「농업면적조사」, ( )는 전국 대비 비중(특·광역시, 제주 및 세종시 포함)

나. 배 생산량

2020년 전남의 배 생산량은 2만 7천 8백 톤으로 2000년에 비해 59.1% 감소

□ 2020년 전남의 배 생산량은 2만 7,788톤으로 2000년 6만 7,964톤에 비해 4만 176톤(-59.1%) 감소함

○ 2008년에 12만 7,188톤으로 정점을 기록한 이후 감소하다가 2012년에 2만 6,801톤으로 가장 낮았음

□ 2020년 전남의 배 생산량은 전국의 21.0%를 차지하고 전국에서 두 번째로 많음

○ 배 생산량의 전국 비중은 2012년에 태풍피해*로 인해서 15.5%로 가장 낮았고, 2015년에는 32.9%로 가장 높았음

*8~9월 말 태풍으로 인해 낙과 피해 발생하여 단위면적(10a)당 생산량 크게 감소

[그림 5.2] 연도별 배 생산량과 전국 비중 변화

(단위: 톤, %)

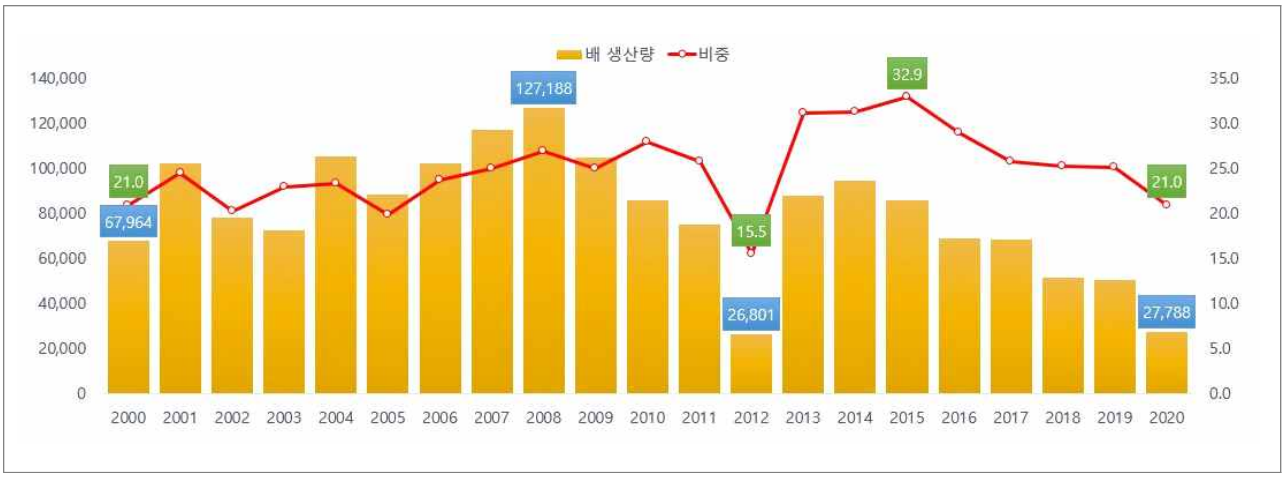

[표 5.2] 연도별 배 생산량과 전국 비중 변화

(단위: 톤, %)

구 분	2000 (A)	2005	2010	2015	2020 (B)	증감 (B-A)	증감률 (B-A)/A
전국	324,166(100.0)	443,265(100.0)	307,820(100.0)	260,975(100.0)	132,580(100.0)	-191,586	-59.1
경기	53,088(16.4)	75,220(17.0)	50,505(16.4)	48,384(18.5)	26,255(19.8)	-26,833	-50.5
강원	4,303(1.3)	5,440(1.2)	2,100(0.7)	1,919(0.7)	1,185(0.9)	-3,118	-72.5
충북	17,795(5.5)	26,684(6.0)	17,439(5.7)	10,034(3.8)	4,157(3.1)	-13,638	-76.6
충남	51,552(15.9)	105,457(23.8)	61,317(19.9)	55,898(21.4)	41,710(31.5)	-9,842	-19.1
전북	23,364(7.2)	27,657(6.2)	14,415(4.7)	12,916(4.9)	11,145(8.4))	-12,219	-52.3
전남	67,964(21.0)	88,502(20.0)	86,254(28.0)	85,980(32.9)	27,788(21.0)	-40,176	-59.1
경북	47,187(14.6)	54,400(12.3)	36,167(11.7)	24,800(9.5)	10,796(8.1)	-36,391	-77.1
경남	26,111(8.1)	29,651(6.7)	22,290(7.2)	11,562(4.4)	2,924(2.2)	-23,187	-88.8

자료: 통계청, 「농작물생산조사」, ( )는 전국 대비 비중(특·광역시, 제주 및 세종시 포함)

2. 사과

가. 사과 재배면적

2020년 전남의 사과 재배면적은 562ha로 2000년에 비해 89.2% 증가

□ 2020년 전남의 사과 재배면적은 562ha로 2000년 297ha에 비해 265ha(89.2%) 증가함

○ 2002년에 231ha로 가장 적었으나 2016년부터 증가가 두드러져 2020년에 562ha로 가장 많았음

□ 2020년 전남의 사과 재배면적은 전국의 1.8%를 차지하고 전국 비중은 2000년(1.0%)에 비해 0.8%p 상승함

○ 사과 재배면적의 전국 비중은 대체로 1.0% 내외이며 2006~2007년에 0.8%로 가장 낮았고 2020년에 1.8%로 가장 높았음

[그림 5.3] 연도별 사과 재배면적과 전국 비중 변화

(단위: ha, %)

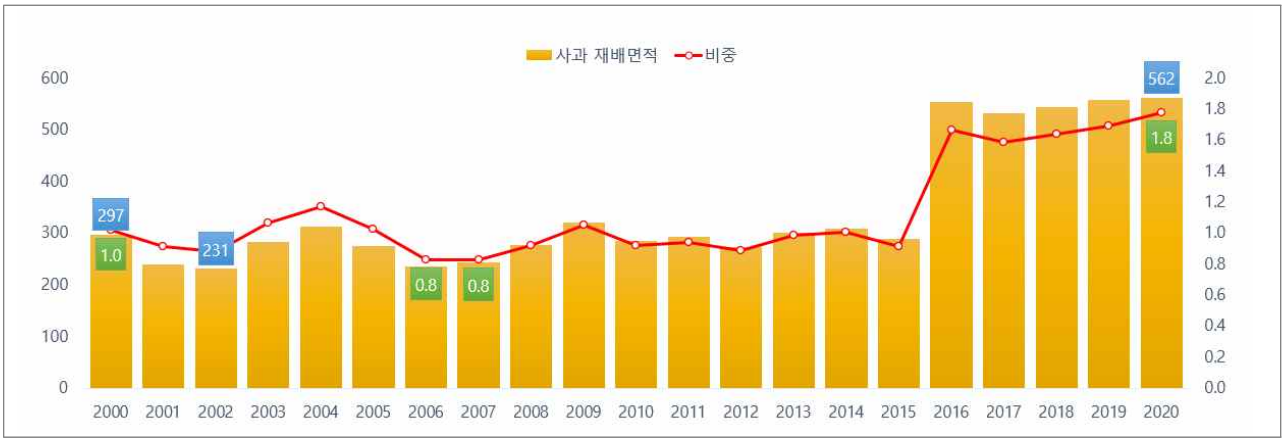

[표 5.3] 연도별 사과 재배면적과 전국 비중 변화

(단위: ha, %)

구 분	2000 (A)	2005	2010	2015	2020 (B)	증감 (B-A)	증감률 (B-A)/A
전국	29,063(100.0)	26,907(100.0)	30,992(100.0)	31,620(100.0)	31,598(100.0)	2,535	8.7
경기	450(1.5)	312(1.2)	294(0.9)	330(1.0)	353(1.1)	-97	-21.6
강원	289(1.0)	144(0.5)	216(0.7)	721(2.3)	1,124(3.6)	835	288.9
충북	3,420(11.8)	3,784(14.1)	4,252(13.7)	3,984(12.6)	3,645(11.5)	225	6.6
충남	2,613(9.0)	2,053(7.6)	1,632(5.3)	1,283(4.1)	1,297(4.1)	-1,316	-50.4
전북	842(2.9)	933(3.5)	1,763(5.7)	2,223(7.0)	2,449(7.8)	1,607	190.9
전남	297(1.0)	276(1.0)	285(0.9)	289(0.9)	562(1.8)	265	89.2
경북	18,754(64.5)	16,774(62.3)	19,543(63.1)	19,247(60.9)	18,705(59.2)	-49	-0.3
경남	2,257(7.8)	2,506(9.3)	2,868(9.3)	3,444(10.9)	3,340(10.6)	1,083	48.0

자료: 통계청, 「농업면적조사」, ( )는 전국 대비 비중(특·광역시, 제주 및 세종시 포함)

나. 사과 생산량

2020년 전남의 사과 생산량은 3천 톤으로 2000년에 비해 340.7% 증가

□ 2020년 전남의 사과 생산량은 2,944톤으로 2000년 668톤에 비해 2,276톤(340.7%) 증가함

○ 2000년에 668톤으로 가장 낮았으나, 2016년에 9,274톤까지 크게 증가하여 가장 많았음

□ 2020년 전남의 사과 생산량은 전국의 0.7%를 차지하여 전국 비중은 낮지만, 전국 비중은 2000년에 비해 0.6%p 상승함

○ 사과 생산량의 전국 비중은 2000년에 0.1%로 가장 낮았으나, 2016년에 1.6%로 가장 높았음

[그림 5.4] 연도별 사과 생산량과 전국 비중 변화

(단위: 톤, %)

[표 5.4] 연도별 사과 생산량과 전국 비중 변화

(단위: 톤, %)

구 분	2000 (A)	2005	2010	2015	2020 (B)	증감 (B-A)	증감률 (B-A)/A
전국	488,960(100.0)	367,517(100.0)	460,285(100.0)	582,846(100.0)	422,115(100.0)	-66,845	-13.7
경기	6,701(1.4)	3,836(1.0)	2,900(0.6)	2,740(0.5)	1,563(0.4)	-5,138	-76.7
강원	4,032(0.8)	1,506(0.4)	1,522(0.3)	4,472(0.8)	8,215(1.9)	4,183	103.7
충북	59,390(12.1)	46,964(12.8)	64,973(14.1)	69,242(11.9)	42,477(10.1)	-16,913	-28.5
충남	44,413(9.1)	38,989(10.6)	21,664(4.7)	24,560(4.2)	17,147(4.1)	-27,266	-61.4
전북	12,819(2.6)	11,391(3.1)	30,408(6.6)	34,688(6.0)	22,804(5.4)	9,985	77.9
전남	668(0.1)	4,410(1.2)	2,443(0.5)	5,320(0.9)	2,944(0.7)	2,276	340.7
경북	315,424(64.5)	219,723(59.8)	292,707(63.6)	372,627(63.9)	277,942(65.8)	-37,482	-11.9
경남	42,953(8.8)	38,952(10.6)	42,239(9.2)	67,491(11.6)	48,194(11.4)	5,241	12.2

자료: 통계청, 「농작물생산조사」, ( )는 전국 대비 비중(특·광역시, 제주 및 세종시 포함)

Ⅵ. 가축사육

1. 소 사육 가구 수 및 마릿수

가. 소 사육 가구 수

2020년 전남의 소 사육 가구 수는 1만 7천 가구로 2000년에 비해 74.9% 감소

* 소 사육 가구와 마릿수는 한육우와 젖소를 합한 수치임

□ 2020년 전남의 소 사육 가구 수는 1만 7,186가구로 2000년 6만 8,467가구에 비해 5만 1,281가구(-74.9%) 감소함

○ 2000~2003년 사이 큰 폭으로 감소하였고 2020년에 1만 7천여 가구에 그침

□ 2020년 전남의 소 사육 가구 수는 전국의 17.2%를 차지하고 전국에서 두 번째로 많음

○ 소 사육 가구 수의 전국 비중은 2000년과 2011~2012년에 19.6%로 가장 높았고 2017년에 16.8%로 가장 낮았음

[그림 6.1] 연도별 소 사육 가구 수와 전국 비중 변화

(단위: 가구, %)

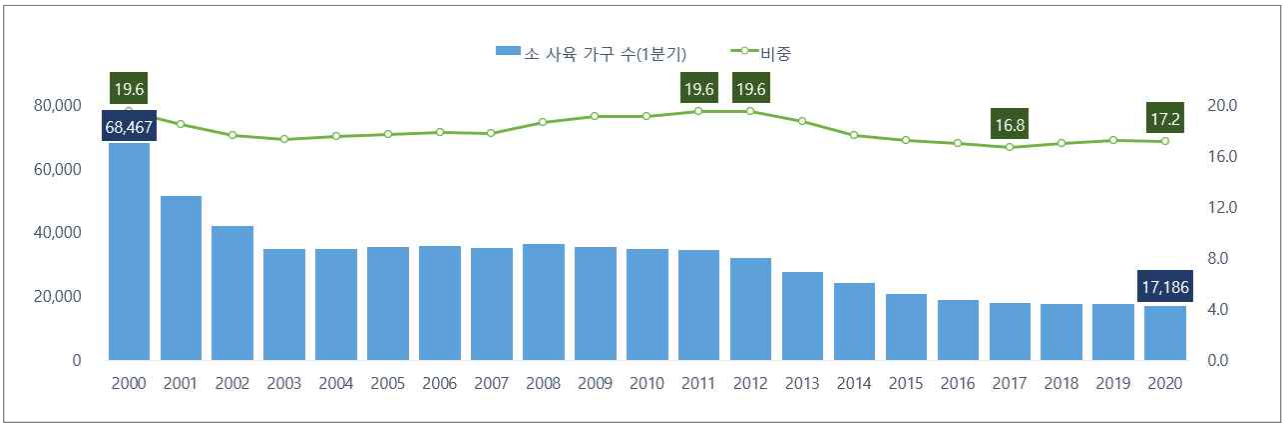

[표 6.1] 연도별 소 사육 가구 수와 전국 비중 변화

(단위: 가구, %)

구 분	2000 (A)	2005	2010	2015	2020 (B)	증감 (B-A)	증감률 (B-A)/A
전국	349,987(100.0)	200,885(100.0)	182,763(100.0)	120,642(100.0)	99,718(100.0)	-250,269	-71.5
경기	18,817(5.4)	11,480(5.7)	11,976(6.6)	11,112(9.2)	9,874(9.9)	-8,943	-47.5
강원	24,939(7.1)	17,246(8.6)	14,332(7.8)	8,644(7.2)	7,177(7.2)	-17,762	-71.2
충북	22,441(6.4)	14,994(7.5)	11,327(6.2)	7,551(6.3)	6,234(6.3)	-16,207	-72.2
충남	45,718(13.1)	23,508(11.7)	23,679(13.0)	15,399(12.8)	12,930(13.0)	-32,788	-71.7
전북	31,327(9.0)	16,858(8.4)	15,863(8.7)	11,079(9.2)	9,701(9.7)	-21,626	-69.0
전남	68,467(19.6)	35,670(17.8)	35,045(19.2)	20,891(17.3)	17,186(17.2)	-51,281	-74.9
경북	64,940(18.6)	38,054(18.9)	38,087(20.8)	24,525(20.3)	20,233(20.3)	-44,707	-68.8
경남	62,304(17.8)	36,718(18.3)	27,034(14.8)	15,822(13.1)	11,744(11.8)	-50,560	-81.2

자료: 통계청, 축산물품질평가원, 「가축동향조사」, ( )는 전국 대비 비중(특·광역시, 제주 및 세종시 포함)

나. 소 사육 마릿수

2020년 전남의 소 사육 마릿수는 56만 7천 마리로 2000년에 비해 85.6% 증가

□ 2020년 전남의 소 마릿수는 56만 7천 마리로 2000년 30만 5천 마리에 비해 26만 1천 마리(85.6%) 증가함

○ 2002년에 24만 2천 마리로 가장 적었으나 이후 증가하여 2020년에 56만 7천 마리로 가장 많았음

□ 2020년 전남의 소 사육 마릿수는 전국의 15.7%를 차지하고 전국에서 두 번째로 많음

○ 소 사육 마릿수의 전국 비중은 2001년에 12.3%로 가장 낮았으며, 2011년에 16.3%로 가장 높았음

[그림 6.2] 연도별 소 사육 마릿수와 전국 비중 변화

(단위: 천 마리, %)

[표 6.2] 연도별 소 사육 마릿수와 전국 비중 변화

(단위: 천 마리, %)

구 분	2000 (A)	2005	2010	2015	2020 (B)	증감 (B-A)	증감률 (B-A)/A
전국	2,356(100.0)	2,150(100.0)	3,156(100.0)	3,335(100.0)	3,607(100.0)	1,251	53.1
경기	375(15.9)	346(16.1)	459(14.5)	450(13.5)	464(12.9)	89	23.7
강원	146(6.2)	142(6.6)	229(7.3)	209(6.3)	246(6.8)	100	68.4
충북	159(6.8)	153(7.1)	214(6.8)	226(6.8)	240(6.7)	81	50.5
충남	349(14.8)	291(13.5)	435(13.8)	427(12.8)	464(12.9)	115	33.1
전북	213(9.0)	197(9.1)	346(11.0)	373(11.2)	422(11.7)	209	98.4
전남	305(13.0)	292(13.6)	491(15.6)	492(14.8)	567(15.7)	261	85.6
경북	400(17.0)	399(18.5)	560(17.8)	681(20.4)	727(20.2)	327	81.8
경남	287(12.2)	233(10.9)	300(9.5)	321(9.6)	323(8.9)	36	12.5

자료: 통계청, 축산물품질평가원, 「가축동향조사」, ( )는 전국 대비 비중(특·광역시, 제주 및 세종시 포함)

2. 돼지 사육 가구 수 및 마릿수

가. 돼지 사육 가구 수

2020년 전남의 돼지 사육 가구 수는 539가구로 2000년에 비해 89.5% 감소

□ 2020년 전남의 돼지 사육 가구 수는 539가구로 2000년 5,126가구에 비해 4,587가구(-89.5%) 감소함

○ 2000년에 5,126가구로 가장 많았으나 이후 큰 폭으로 감소하였고 2019년에 526가구로 가장 적었음

□ 2020년 전남의 돼지 사육 가구 수는 전국의 8.7%를 차지하고 전국에서 여섯 번째로 많음

○ 돼지 사육 가구 수의 전국 비중은 2000년에 21.1%로 가장 높았으나, 2017년 이후에 10% 아래로 떨어져 2019년에 8.5%로 가장 낮았음

[그림 6.3] 연도별 돼지 사육 가구 수와 전국 비중 변화

(단위 : 가구, %)

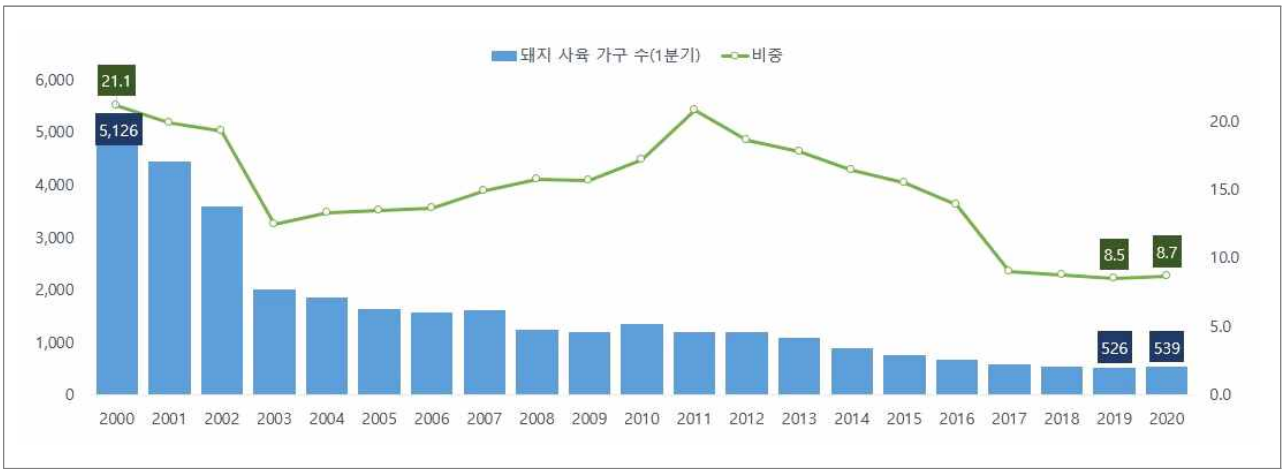

[표 6.3] 연도별 돼지 사육 가구 수와 전국 비중 변화

(단위 : 가구, %)

구 분	2000 (A)	2005	2010	2015	2020 (B)	증감 (B-A)	증감률 (B-A)/A
전국	24,239(100.0)	12,227(100.0)	7,796(100.0)	4,946(100.0)	6,192(100.0)	-18,047	-74.5
경기	3,019(12.5)	1,823(14.9)	1,241(15.9)	858(17.3)	1,264(20.4)	-1,755	-58.1
강원	905(3.7)	497(4.1)	310(4.0)	171(3.5)	252(4.1)	-653	-72.2
충북	765(3.2)	507(4.1)	426(5.5)	268(5.4)	333(5.4)	-432	-56.5
충남	4,460(18.4)	1,951(16.0)	1,315(16.9)	872(17.6)	1,137(18.4)	-3,323	-74.5
전북	2,991(12.3)	2,005(16.4)	854(11.0)	520(10.5)	822(13.3)	-2,169	-72.5
전남	5,126(21.1)	1,646(13.5)	1,341(17.2)	766(15.5)	539(8.7)	-4,587	-89.5
경북	2,120(8.7)	939(7.7)	821(10.5)	490(9.9)	702(11.3)	-1,418	-66.9
경남	3,434(14.2)	2,159(17.7)	963(12.4)	604(12.2)	711(11.5)	-2,723	-79.3

자료: 통계청, 축산물품질평가원, 「가축동향조사」, ( )는 전국 대비 비중(특·광역시, 제주 및 세종시 포함)

나. 돼지 사육 마릿수

2020년 전남의 돼지 마릿수는 118만 2천 마리로 2000년에 비해 55.5% 증가

□ 2020년 전남의 돼지 사육 마릿수는 118만 2천 마리로 2000년 76만 마리에 비해 42만 2천 마리(55.5%) 증가함

○ 2000년에 76만 마리로 가장 적었으나 2020년에는 118만 2천 마리로 가장 많았음

□ 2020년 전남의 돼지 사육 마릿수는 전국에서 10.5%를 차지하고 전국에서 여섯 번째로 많음

○ 돼지 사육 마릿수의 전국 비중은 2010년에 8.5%로 가장 낮았고 2011년에 12.1%로 가장 높았음

[그림 6.4] 연도별 돼지 사육 마릿수와 전국 비중 변화

(단위: 천 마리, %)

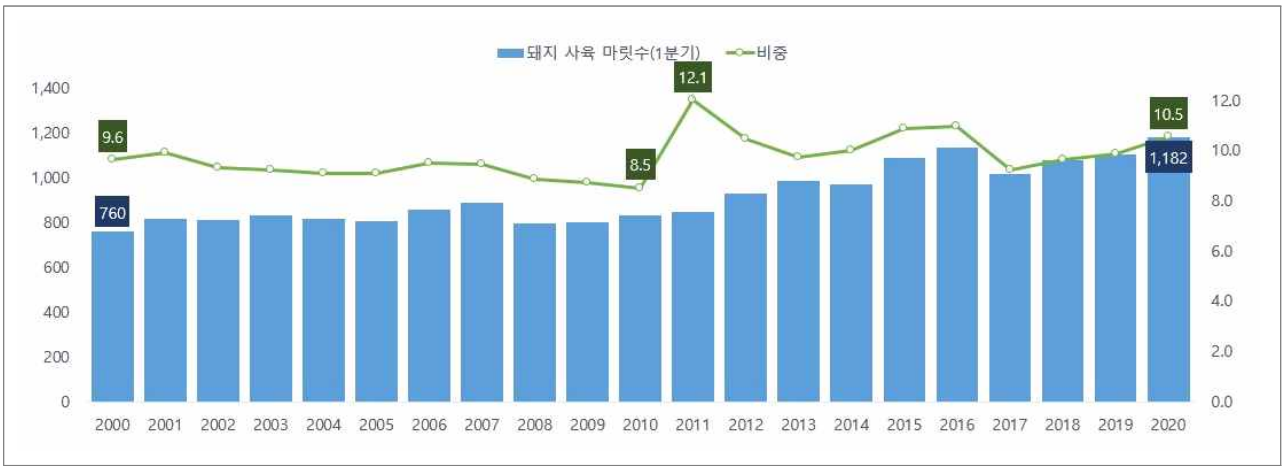

[표 6.4] 연도별 돼지 사육 마릿수와 전국 비중 변화

(단위: 천 마리, %)

구 분	2000 (A)	2005	2010	2015	2020 (B)	증감 (B-A)	증감률 (B-A)/A
전국	7,887(100.0)	8,838(100.0)	9,768(100.0)	9,971(100.0)	11,208(100.0)	3,321	42.1
경기	1,932(24.5)	1,820(20.6)	1,843(18.9)	1,734(17.4)	1,692(15.1)	-236	-12.4
강원	339(4.3)	404(4.6)	419(4.3)	442(4.4)	472(4.2)	133	39.1
충북	382(4.8)	509(5.8)	576(5.9)	560(5.6)	600(5.3)	218	57.0
충남	1,292(16.4)	1,580(17.9)	1,878(19.2)	2,037(20.4)	2,342(20.9)	1,051	81.4
전북	838(10.6)	1,019(11.5)	1,137(11.6)	1,167(11.7)	1,418(12.6)	580	69.2
전남	760(9.6)	806(9.1)	832(8.5)	1,087(10.9)	1,182(10.5)	422	55.5
경북	922(11.7)	1,067(12.1)	1,225(12.5)	1,218(12.2)	1,443(12.9)	521	56.5
경남	887(11.2)	1,076(12.2)	1,214(12.4)	1,101(11.0)	1,368(12.2)	482	54.4

자료: 통계청, 축산물품질평가원, 「가축동향조사」, ( )는 전국 대비 비중(특·광역시, 제주 및 세종시 포함)

3. 닭 사육 가구 수 및 마릿수

가. 닭 사육 가구 수

2020년 전남의 닭 사육 가구 수는 286가구로 2000년에 비해 13.9% 감소

* 닭은 '06년부터 용도별 3,000마리 이상 사육가구를 대상으로 전수조사를 실시하여 본 자료에서는 산란계와 육계 두 수치만의 합의 정보를 제공

□ 2020년 전남의 닭 사육 가구 수는 286가구로 2000년 332가구에 비해 46가구(-13.9%) 감소함

○ 2001년에 481가구로 가장 많았고 2017년에 252가구로 가장 적었음

□ 2020년 전남의 닭 사육 가구 수는 전국의 11.1%를 차지하고 전국에서 다섯 번째로 많음

○ 닭 사육 가구 수의 전국 비중은 2000년에 6.7%로 가장 낮았으나, 2018년에 11.6%로 가장 높았음

[그림 6.5] 연도별 닭 사육 가구 수와 전국 비중 변화

(단위: 가구, %)

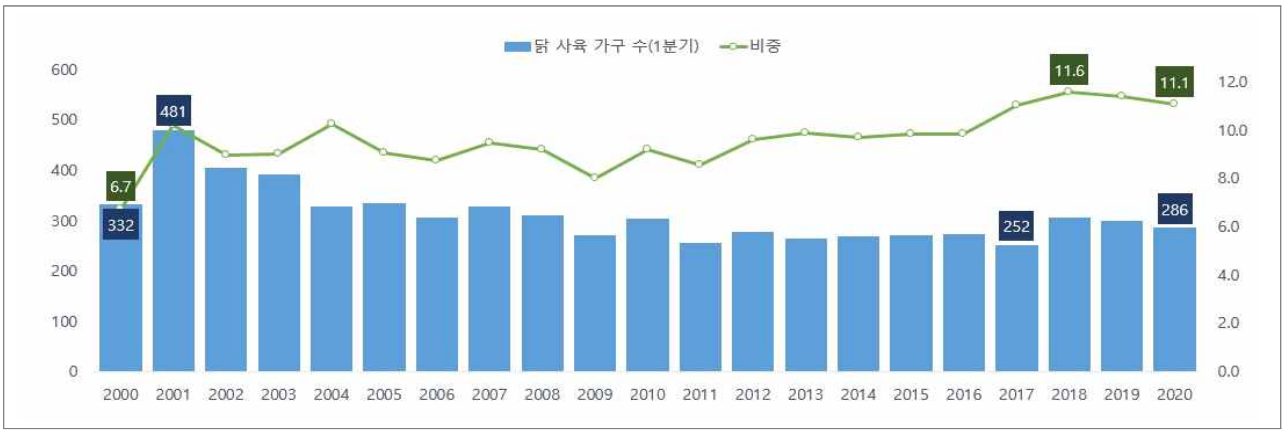

[표 6.5] 연도별 닭 사육 가구 수와 전국 비중 변화

(단위: 가구, %)

구 분	2000 (A)	2005	2010	2015	2020 (B)	증감 (B-A)	증감률 (B-A)/A
전국	4,927(100.0)	3,704(100.0)	3,298(100.0)	2,749(100.0)	2,584(100.0)	-2,343	-47.6
경기	1,302(26.4)	816(22.0)	728(22.1)	560(20.4)	500(19.3)	-802	-61.6
강원	309(6.3)	167(4.5)	117(3.5)	107(3.9)	137(5.3)	-172	-55.7
충북	267(5.4)	244(6.6)	234(7.1)	212(7.7)	210(8.1)	-57	-21.3
충남	512(10.4)	515(13.9)	532(16.1)	470(17.1)	406(15.7)	-106	-20.7
전북	573(11.6)	439(11.9)	445(13.5)	439(16.0)	427(16.5)	-146	-25.5
전남	332(6.7)	335(9.0)	304(9.2)	271(9.9)	286(11.1)	-46	-13.9
경북	849(17.2)	736(19.9)	553(16.8)	411(15.0)	333(12.9)	-516	-60.8
경남	514(10.4)	306(8.3)	241(7.3)	168(6.1)	178(6.9)	-336	-65.4

자료: 통계청, 축산물품질평가원, 「가축동향조사」, ( )는 전국 대비 비중(특·광역시, 제주 및 세종시 포함)

나. 닭 사육 마릿수

2020년 전남의 닭 마릿수는 1천 9백만 마리로 2000년에 비해 89.4% 증가

□ 2020년 전남의 닭 마릿수는 1,914만 5천 마리로 2000년 1,010만 7천 마리에 비해 903만 8천 마리(89.4%) 증가함

○ 2004년에 846만 3천 마리로 가장 적었으나, 2018년에 2,081만 8천 마리로 가장 많았음

□ 2020년 전남의 닭 사육 마릿수는 전국의 11.3%를 차지하고 전국에서 다섯 번째로 많음

○ 닭 사육 마릿수의 전국 비중은 2002년에 13.4%로 가장 높았고, 2011년에 9.8%로 가장 낮았음

[그림 6.6] 연도별 닭 사육 마릿수와 전국 비중 변화

(단위: 천 마리, %)

[표 6.6] 연도별 닭 사육 마릿수와 전국 비중 변화

(단위: 천 마리, %)

구 분	2000 (A)	2005	2010	2015	2020 (B)	증감 (B-A)	증감률 (B-A)/A
전국	93,463(100.0)	104,115(100.0)	135,216(100.0)	151,627(100.0)	169,161(100.0)	75,698	81.0
경기	25,118(26.9)	24,316(23.4)	31,171(23.1)	31,441(20.7)	34,056(20.1)	8,938	35.6
강원	3,795(4.1)	4,110(3.9)	4,196(3.1)	4,947(3.3)	7,558(4.5)	3,763	99.1
충북	5,458(5.8)	6,764(6.5)	9,283(6.9)	11,697(7.7)	12,746(7.5)	7,288	133.5
충남	12,782(13.7)	16,677(16.0)	23,964(17.7)	27,573(18.2)	25,557(15.1)	12,775	99.9
전북	12,627(13.5)	13,821(13.3)	19,539(14.5)	24,871(16.4)	27,262(16.1)	14,635	115.9
전남	10,107(10.8)	12,463(12.0)	15,442(11.4)	16,443(10.8)	19,145(11.3)	9,038	89.4
경북	14,129(15.1)	16,019(15.4)	18,845(13.9)	22,242(14.7)	24,470(14.5)	10,341	73.2
경남	6,249(6.7)	6,801(6.5)	8,605(6.4)	9,079(6.0)	11,837(7.0)	5,588	89.4

자료: 통계청, 축산물품질평가원, 「가축동향조사」, ( )는 전국 대비 비중(특·광역시, 제주 및 세종시 포함)

4. 오리 사육 가구 수와 마릿수

가. 오리 사육 가구 수

2020년 전남의 오리 사육 가구 수는 221가구로 2012년에 비해 44.8% 감소

□ 2020년 전남의 오리 사육 가구 수는 221가구로 2012년 400가구에 비해 179가구(-44.8%) 감소함

○ 2012년에 400가구로 가장 많았으나, 2018년에 124가구로 가장 적었음

□ 2020년 전남의 오리 사육 가구 수는 전국의 44.8%를 차지하고 전국에서 가장 많음

○ 오리 사육 가구 수의 전국 비중은 2014년에 51.1%로 가장 높았고, 2018년에 34.3%로 가장 낮았음

[그림 6.7] 연도별 오리 사육 가구 수와 전국 비중 변화

(단위: 가구, %)

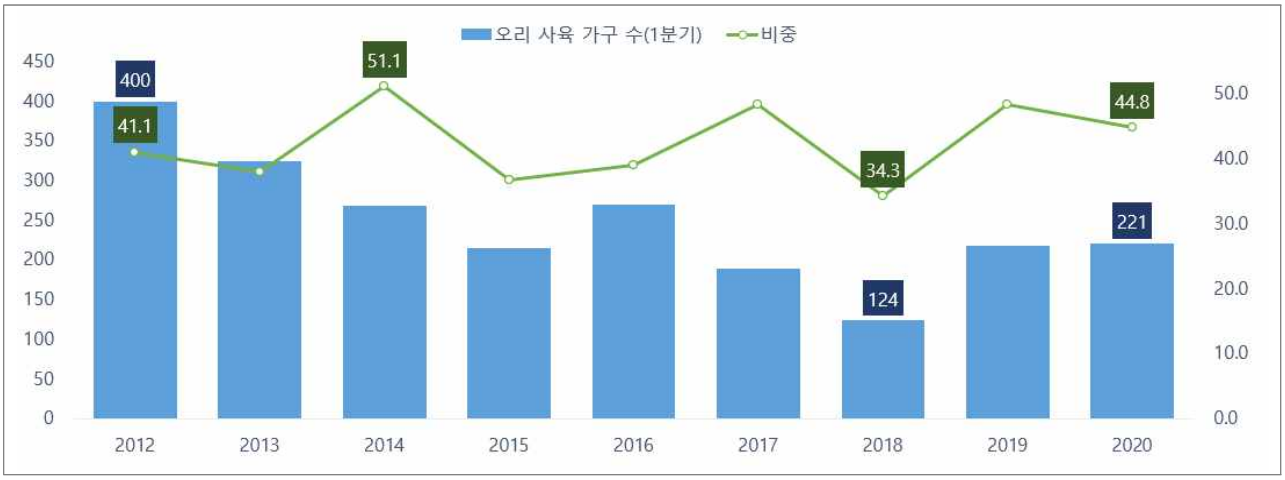

[표 6.7] 연도별 오리 사육 가구 수와 전국 비중 변화

(단위: 가구, %)

구 분	2012 (A)	2014	2016	2018	2020 (B)	증감 (B-A)	증감률 (B-A)/A
전국	974(100.0)	524(100.0)	690(100.0)	362(100.0)	493(100.0)	-481	-49.4
경기	97(10.0)	46(8.8)	42(6.1)	15(4.1)	11(2.2)	-86	-88.7
강원	3(0.3)	5(1.0)	1(0.1)	0(0.0)	2(0.4)	-1	-33.3
충북	134(13.8)	29(5.5)	114(16.5)	42(11.6)	73(14.8)	-61	-45.5
충남	58(6.0)	32(6.1)	31(4.5)	11(3.0)	12(2.4)	-46	-79.3
전북	214(22.0)	90(17.2)	169(24.5)	111(30.7)	122(24.7)	-92	-43.0
전남	400(41.1)	268(51.1)	270(39.1)	124(34.3)	221(44.8)	-179	-44.8
경북	17(1.7)	2(0.4)	10(1.4)	8(2.2)	8(1.6)	-9	-52.9
경남	47(4.8)	51(9.7)	49(7.1)	49(13.5)	41(8.3)	-6	-12.8

자료: 통계청, 축산물품질평가원, 「가축동향조사」, ( )는 전국 대비 비중(특·광역시는 인접도에 포함, 제주 포함)

나. 오리 사육 마릿수

2020년 전남의 오리 마릿수는 402만 마리로 2012년에 비해 31.9% 감소

□ 2020년 전남의 오리 마릿수는 402만 2천 마리로 2012년 590만 3천 마리에 비해 188만 1천(-31.9%) 감소함

○ 2012년에 590만 마리로 가장 많았으나 2018년에 198만 마리로 가장 적었음

□ 2020년 전남의 오리 사육 마릿수는 전국의 49.1%를 차지하고 전국에서 가장 많음

○ 오리 사육 가구 수의 전국 비중은 2014년에 55.7%로 가장 높았고, 2018년에 36.2%로 가장 낮았음

[그림 6.8] 연도별 오리 사육 마릿수와 전국 비중 변화

(단위: 천 마리, %)

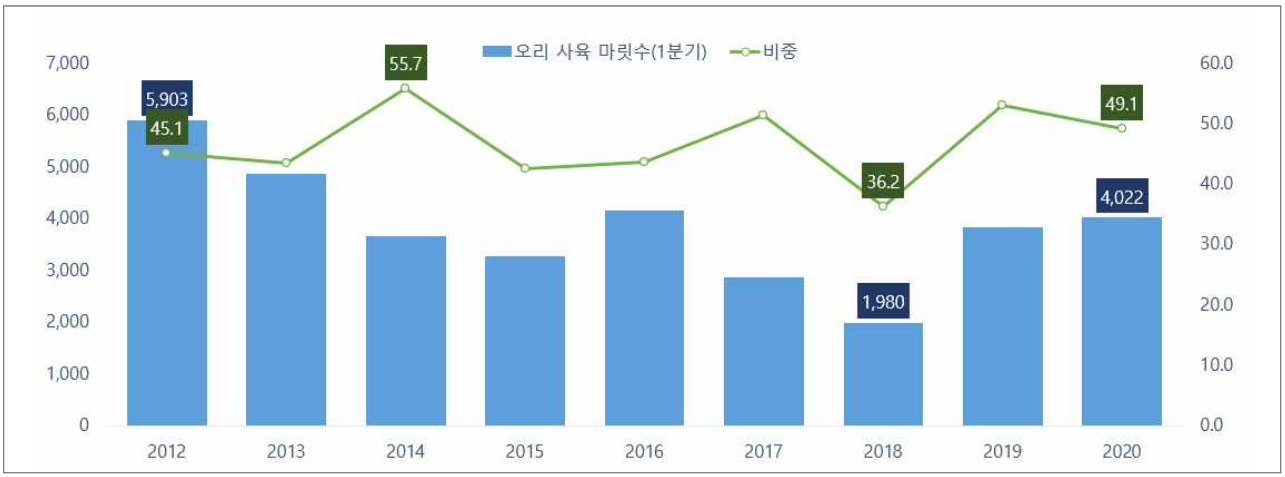

[표 6.8] 연도별 오리 사육 마릿수와 전국 비중 변화

(단위: 천 마리, %)

구 분	2012 (A)	2014	2016	2018	2020 (B)	증감 (B-A)	증감률 (B-A)/A
전국	13,092(100.0)	6,577(100.0)	9,511(100.0)	5,470(1000)	8,187(100.0)	-4,905	-37.5
경기	1,086(8.3)	440(6.7)	414(4.4)	129(2.4)	116(1.4)	-970	-89.3
강원	22(0.2)	58(0.9)	10(0.1)	0(0.0)	28(0.3)	6	27.6
충북	1,618(12.4)	296(4.5)	1,345(14.1)	455(8.3)	953(11.6)	-655	-41.1
충남	604(4.6)	250(3.8)	350(3.7)	171(3.1)	173(2.1)	-431	-71.3
전북	2,998(22.9)	1,192(18.1)	2,548(26.8)	1,950(35.6)	2,165(26.4)	-834	-27.8
전남	5,903(45.1)	3,665(55.7)	4,154(43.7)	1,980(36.2)	4,022(49.1)	-1,881	-31.9
경북	175(1.3)	7(0.1)	70(0.7)	80(1.5)	78(0.9)	-97	-55.7
경남	656(5.0)	666(10.1)	604(6.4)	679(12.4)	631(7.7)	-25	-3.8

자료: 통계청, 축산물품질평가원, 「가축동향조사」, ( )는 전국 대비 비중(특·광역시는 인접도에 포함, 제주 포함)

Ⅶ. 농가재산

1. 농가소득

2020년 전남의 농가 평균 소득은 4천 4백만 원으로 2000년에 비해 103.4% 증가

* 농가 평균 소득과 부채는 여러 농가의 소득을 평균하여 나타낸 항목으로 농가의 특성에 따라 달라질 수 있으므로 해석에 유의해야 함

□ 2020년 전남의 농가 평균 소득은 4,368만 원으로 2000년 2,147만 원에 비해 2,220만 원(103.4%) 증가함

○ 2001년에 2,063만 원으로 가장 낮았고, 2020년에 4,368만 원으로 가장 높았음

□ 2020년 전남의 농가 평균 소득은 전국 평균보다 낮은 전국 대비 97.0% 수준임

○ 2017년에 전국 평균 대비 103.7%로 가장 높았고 2009년에 81.8%로 가장 낮았음

[그림 7.1] 연도별 농가소득과 전국 평균 대비 수준 변화

(단위: 천 원, %)

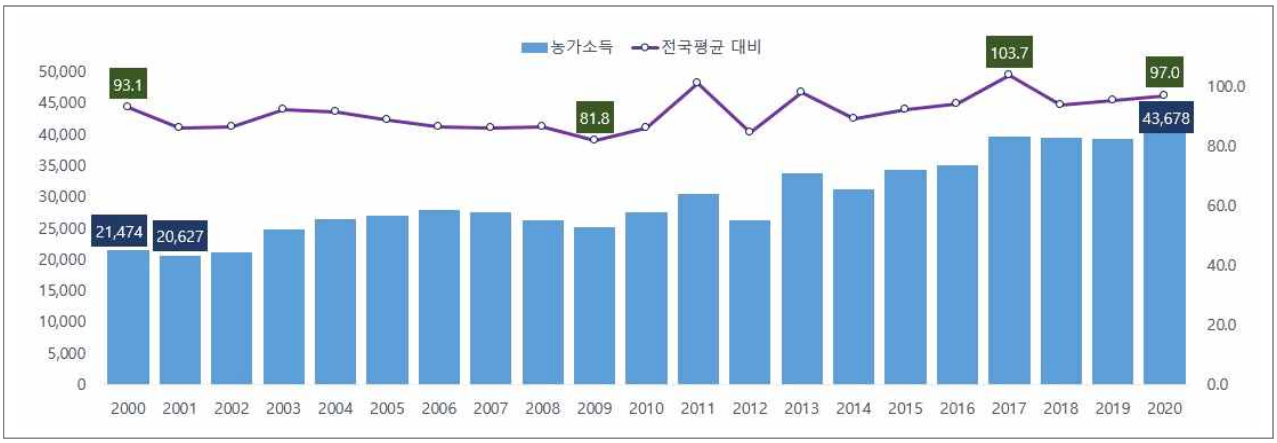

[표 7.1] 연도별 농가소득과 전국 평균 대비 수준 변화

(단위: 천 원, %)

구 분	2000 (A)	2005	2010	2015	2020 (B)	증감 (B-A)	증감률 (B-A)/A
전국 평균	23,072(100.0)	30,503(100.0)	32,121(100.0)	37,215(100.0)	45,029(100.0)	21,957	95.2
경기	28,092(121.8)	38,827(127.3)	38,350(119.4)	41,025(110.2)	52,054(115.6)	23,962	85.3
강원	23,536(102.0)	26,523(87.0)	35,077(109.2)	39,673(106.6)	44,381(98.6)	20,845	88.6
충북	22,968(99.5)	29,409(96.4)	28,650(89.2)	36,585(98.3)	43,062(95.6)	20,094	87.5
충남	22,376(97.0)	33,215(108.9)	33,220(103.4)	34,717(93.3)	45,643(101.4)	23,267	104.0
전북	20,087(87.1)	28,238(92.6)	31,105(96.8)	36,129(97.1)	44,284(98.3)	24,197	120.5
전남	21,474(93.1)	27,054(88.7)	27,635(86.0)	34,410(92.5)	43,678(97.0)	22,204	103.4
경북	22,818(98.9)	27,817(91.2)	29,888(93.0)	38,222(102.7)	44,666(99.2)	21,848	95.7
경남	21,031(91.2)	27,079(88.8)	30,442(94.8)	34,597(93.0)	40,557(90.1)	19,526	92.8
제주	24,730(107.2)	44,819(146.9)	41,089(127.9)	43,811(117.7)	49,123(109.1)	24,393	98.6

자료: 통계청, 「농가경제조사」, ( )는 전국 평균 대비 비율

2. 농가부채

2020년 전남의 농가 평균 부채는 2천 5백만 원으로 2000년에 비해 32.6% 증가

□ 2020년 전남의 농가 평균 부채는 2,531만 원으로 2000년 1,908만 원에 비해 623만 원(32.6%) 증가함

○ 2003년에 3,088만 원으로 가장 많았고, 2011년에 1,672만 원으로 가장 적었음

□ 2020년 전남의 농가 평균 부채는 전국 평균보다 낮은 전국 대비 67.3% 수준임

○ 2003년에 전국 평균 대비 116.0%로 가장 높았고, 2011년에 64.2%로 가장 낮았음

[그림 7.2] 연도별 농가부채와 전국 평균 대비 수준 변화

(단위: 천 원, %)

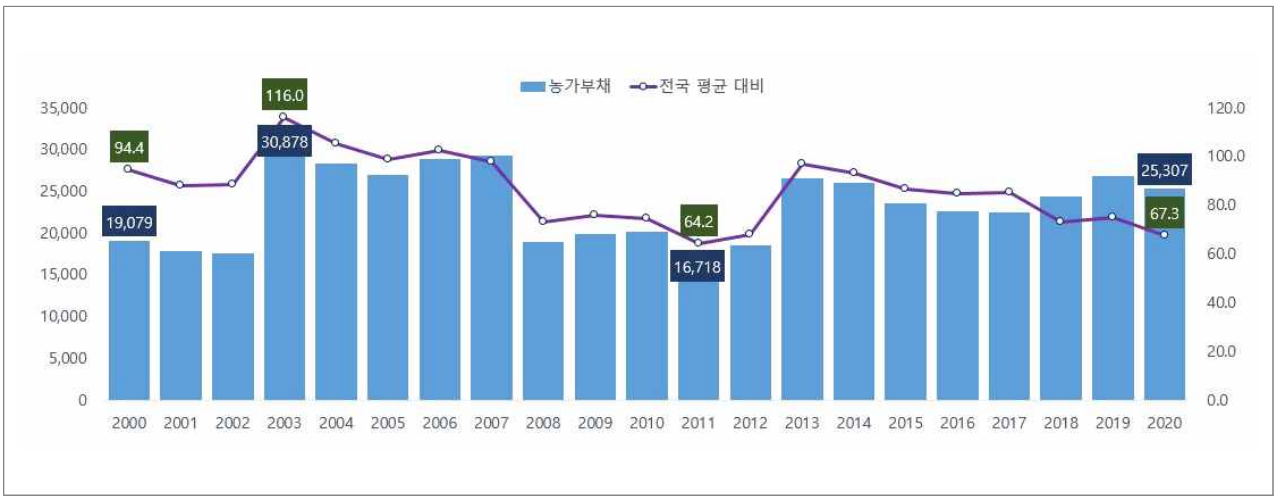

[표 7.2] 연도별 농가부채와 전국 평균 대비 수준 변화

(단위: 천 원, %)

구 분	2000 (A)	2005	2010	2015	2020 (B)	증감 (B-A)	증감률 (B-A)/A
전국 평균	20,207(100.0)	27,210(100.0)	27,210(100.0)	27,215(100.0)	37,589(100.0)	17,382	86.0
경기	19,842(98.2)	36,138(132.8)	42,585(156.5)	45,653(167.7)	58,378(155.3)	38,536	194.2
강원	23,867(118.1)	31,637(116.3)	30,108(110.7)	19,925(73.2)	36,349(96.7)	12,482	52.3
충북	20,699(102.4)	23,873(87.7)	22,965(84.4)	12,515(46.0)	19,790(52.6)	-909	-4.4
충남	19,211(95.1)	20,172(74.1)	24,073(88.5)	21,670(79.6)	31,124(82.8)	11,913	62.0
전북	16,797(83.1)	21,841(80.3)	26,040(95.7)	24,895(91.5)	26,094(69.4)	9,297	55.3
전남	19,079(94.4)	26,902(98.9)	20,216(74.3)	23,583(86.7)	25,307(67.3)	6,228	32.6
경북	21,015(104.0)	21,025(77.3)	22,078(81.1)	17,525(64.4)	31,355(83.4)	10,340	49.2
경남	21,670(107.2)	35,875(131.8)	27,897(102.5)	21,733(79.9)	30,506(81.2)	8,836	40.8
제주	29,340(145.2)	47,771(175.6)	40,539(149.0)	61,854(227.3)	82,549(219.6)	53,209	181.4

자료: 통계청, 「농가경제조사」, ( )는 전국 평균 대비 비율

통 계 표

1. 농가 수 및 농가인구 ····· 44
2. 전겸업별 농가수 ····· 45
3. 다문화 농가 수 및 다문화 농가인구 ····· 46
4. 경지면적 ····· 47
5. 경지이용률 ····· 48
6. 쌀 ····· 49
7. 쌀보리 ····· 50
8. 맥주보리 ····· 51
9. 봄감자 ····· 52
10. 콩 ····· 53
11. 마늘 ····· 54
12. 양파 ····· 55
13. 고추 ····· 56
14. 대파 ····· 57
15. 배 ····· 58
16. 사과 ····· 59
17. 소 사육 가구 수와 마릿수 ····· 60
18. 돼지 사육 가구 수와 마릿수 ····· 61
19. 닭 사육 가구 수와 마릿수 ····· 62
20. 오리 사육 가구 수와 마릿수 ····· 63
21. 농가소득 및 농가부채 ····· 64

1. 농가 수 및 농가인구

(단위: 가구, 명, %, %p)

구분	농가 수			농가인구		
연도	전국	전남	비중	전국	전남	비중
2000 (A)	1,383,468	232,634	16.8	4,031,065	606,419	15.0
2001	1,353,687	226,961	16.8	3,933,250	590,880	15.0
2002	1,280,462	208,190	16.3	3,590,523	522,290	14.5
2003	1,264,431	203,491	16.1	3,530,102	510,744	14.5
2004	1,240,406	199,053	16.0	3,414,551	492,836	14.4
2005	1,272,908	198,764	15.6	3,433,573	477,611	13.9
2006	1,245,083	194,565	15.6	3,304,173	461,036	14.0
2007	1,231,009	190,387	15.5	3,274,091	452,324	13.8
2008	1,212,050	185,569	15.3	3,186,753	438,961	13.8
2009	1,194,715	181,090	15.2	3,117,322	425,154	13.6
2010	1,177,318	170,213	14.5	3,062,956	395,835	12.9
2011	1,163,209	167,086	14.4	2,962,113	379,767	12.8
2012	1,151,116	164,248	14.3	2,911,540	370,614	12.7
2013	1,142,029	164,834	14.4	2,847,435	370,954	13.0
2014	1,120,776	160,142	14.3	2,751,792	355,601	12.9
2015	1,088,518	150,141	13.8	2,569,387	318,848	12.4
2016	1,068,274	151,059	14.1	2,496,406	321,395	12.9
2017	1,042,017	146,481	14.1	2,422,256	315,035	13.0
2018	1,020,838	145,223	14.2	2,314,982	306,365	13.2
2019	1,007,158	143,798	14.3	2,244,783	297,890	13.3
2020 (B)	1,035,958	136,436	13.2	2,316,933	279,094	12.0
증감 (B-A)	-347,510	-96,198	-3.6	-1,714,132	-327,325	-3.0
증감률 (B-A)/A	-25.1	-41.4		-42.5	-54.0	

자료: 통계청,「농림어업조사」

2. 전겸업별 농가 수

(단위: 가구, %, %p)

구분	전업농가			겸업농가		
연도	전국	전남	비중	전국	전남	비중
2000 (A)	902,149	161,581	17.9	481,319	71,053	14.8
2001	884,452	160,605	18.2	469,236	66,356	14.1
2002	861,994	154,296	17.9	418,468	53,894	12.9
2003	812,557	144,809	17.8	451,874	58,682	13.0
2004	784,963	139,620	17.8	455,442	59,433	13.0
2005	796,220	132,851	16.7	476,688	65,913	13.8
2006	784,918	125,942	16.0	460,165	68,623	14.9
2007	755,376	127,384	16.9	475,634	63,003	13.2
2008	707,056	122,466	17.3	504,994	63,103	12.5
2009	692,993	116,337	16.8	501,722	64,753	12.9
2010	627,460	100,146	16.0	549,858	70,067	12.7
2011	630,118	98,443	15.6	533,091	68,643	12.9
2012	625,376	96,644	15.5	525,740	67,604	12.9
2013	607,385	94,975	15.6	534,645	69,859	13.1
2014	598,998	91,825	15.3	521,778	68,317	13.1
2015	598,466	89,086	14.9	490,052	61,055	12.5
2016	597,260	89,549	15.0	471,014	61,510	13.1
2017	585,291	87,863	15.0	456,726	58,618	12.8
2018	580,224	85,927	14.8	440,614	59,297	13.5
2019 (B)	582,851	86,375	14.8	424,307	57,423	13.5
증감 (B-A)	-319,298	-75,206	-3.1	-57,012	-13,630	-1.2
증감률 (B-A)/A	-35.4	-46.5	-	-11.8	-19.2	-

자료: 통계청,「농림어업조사」

3. 다문화 농가 수와 다문화 농가인구

(단위: 가구, 명, %, %p)

구분	다문화 농가			다문화 농가인구		
연도	전국	전남	비중	전국	전남	비중
2011 (A)	14,384	2,294	15.9	63,356	9,992	15.8
2012	14,794	2,387	16.1	66,081	10,449	15.8
2013	14,952	2,430	16.3	67,040	10,526	15.7
2014	14,697	2,510	17.1	66,156	10,465	15.8
2016	12,827	2,069	16.1	57,202	8,532	14.9
2017	12,386	2,044	16.5	55,051	8,561	15.6
2018	12,646	2,027	16.0	55,782	8,447	15.1
2019 (B)	12,456	1,902	15.3	54,198	8,075	14.9
증감 (B-A)	-1,928	-392	-0.7	-9,158	-1,917	-0.9
증감률 (B-A)/A	-13.4	-17.1	-	-14.5	-19.2	-

자료: 통계청,「농림어업조사」

4. 경지면적

(단위: ha, %, %p)

구분	논			밭		
연도	전국	전남	비중	전국	전남	비중
2000 (A)	1,149,041	222,326	19.3	739,724	110,025	14.9
2001	1,146,082	221,455	19.3	730,060	108,806	14.9
2002	1,138,408	220,771	19.4	724,214	107,828	14.9
2003	1,126,723	219,849	19.5	719,271	107,140	14.9
2004	1,114,950	218,512	19.6	720,684	106,188	14.7
2005	1,104,811	217,883	19.7	719,228	105,762	14.7
2006	1,084,024	211,740	19.5	716,446	104,495	14.6
2007	1,069,932	209,658	19.6	711,647	103,750	14.6
2008	1,045,991	205,738	19.7	712,804	105,343	14.8
2009	1,010,287	198,874	19.7	726,511	110,929	15.3
2010	984,140	194,764	19.8	731,161	112,497	15.4
2011	959,914	190,588	19.9	738,126	113,387	15.4
2012	966,076	190,789	19.7	763,905	118,215	15.5
2013	963,876	191,893	19.9	747,560	116,327	15.6
2014	933,615	187,910	20.1	757,498	117,980	15.6
2015	908,194	185,190	20.4	770,829	119,609	15.5
2016	895,739	183,530	20.5	747,860	114,565	15.3
2017	864,865	177,753	20.6	755,931	116,110	15.4
2018	844,265	173,986	20.6	751,349	116,841	15.6
2019	829,778	169,090	20.4	751,179	119,159	15.9
2020 (B)	823,895	168,387	20.4	740,902	118,009	15.9
증감 (B-A)	-325,146	-53,939	1.1	1,178	7,984	1.1
증감률 (B-A)/A	-28.3	-24.3	-	0.2	7.3	-

자료: 통계청,「농업면적조사」

5. 경지이용률

(단위: %, %p)

구분	전국				전남			
연도	전체	식량	채소	과수	전체	식량	채소	과수
2000 (A)	110.5	69.3	15.6	8.9	124.6	87.9	20.2	5.0
2001	110.6	70.6	14.8	8.6	126.7	91.0	19.5	4.8
2002	107.6	69.2	13.3	8.7	122.7	88.3	17.3	4.7
2003	103.9	66.3	13.1	8.5	115.7	82.7	17.3	4.7
2004	105.2	66.7	13.8	8.3	117.8	83.1	18.3	4.6
2005	104.7	67.1	13.1	8.2	117.8	83.1	17.9	4.7
2006	102.0	64.6	12.8	8.0	114.0	79.6	17.2	5.0
2007	103.1	64.5	12.4	8.2	118.6	79.2	16.9	5.2
2008	107.0	66.8	17.5	9.1	117.8	80.0	19.4	5.8
2009	110.8	66.6	17.4	9.3	123.5	79.2	18.4	5.7
2010	109.3	65.6	17.0	9.7	119.9	77.4	18.3	6.5
2011	109.3	64.1	18.6	9.8	118.0	73.5	19.8	6.2
2012	108.2	64.4	17.6	9.8	117.8	73.3	19.4	6.3
2013	108.2	64.3	18.0	9.9	116.0	72.6	20.2	6.5
2014	109.9	63.4	17.9	10.1	121.1	73.0	19.8	6.5
2015	106.7	62.4	17.1	10.3	117.2	74.9	17.7	6.6
2016	103.9	59.5	16.2	10.3	114.5	71.2	16.0	6.4
2017	103.9	58.2	17.2	10.6	112.0	69.3	16.9	6.5
2018	106.7	59.4	18.1	10.6	120.9	71.6	18.8	6.4
2019	107.2	60.3	17.3	10.5	121.1	72.4	17.0	6.4
2020 (B)	107.0	59.7	17.1	10.3	122.1	71.5	16.4	6.2
증감 (B-A)	-3.5	-9.6	1.5	1.4	-2.5	-16.4	-3.8	1.2

자료: 통계청,「농업면적조사」

6. 쌀

(단위: ha, 톤, %, %p)

구분	벼 재배면적			생산량(현백률 92.9% 기준)		
연도	전국	전남	비중	전국	전남	비중
2000 (A)	1,072,363	219,385	20.5	5,290,771	1,055,412	19.9
2001	1,083,125	225,666	20.8	5,514,796	1,075,353	19.5
2002	1,053,186	212,967	20.2	4,926,746	919,076	18.7
2003	1,016,030	204,357	20.1	4,451,135	883,484	19.8
2004	1,001,159	204,401	20.4	5,000,149	962,522	19.2
2005	979,717	199,366	20.3	4,768,368	920,213	19.3
2006	955,229	195,161	20.4	4,679,991	892,241	19.1
2007	950,250	193,064	20.3	4,407,743	816,147	18.5
2008	935,766	189,231	20.2	4,843,478	901,302	18.6
2009	924,471	187,533	20.3	4,916,080	913,092	18.6
2010	892,074	183,804	20.6	4,295,413	846,035	19.7
2011	853,823	174,930	20.5	4,224,019	829,040	19.6
2012	849,172	173,283	20.4	4,006,185	700,405	17.5
2013	832,625	170,690	20.5	4,230,011	822,795	19.5
2014	815,506	169,585	20.8	4,240,739	809,201	19.1
2015	799,344	170,185	21.3	4,326,915	866,202	20.0
2016	778,734	166,444	21.4	4,196,691	846,236	20.2
2017	754,713	161,442	21.4	3,972,468	827,162	20.8
2018	737,673	154,970	21.0	3,868,045	766,022	19.8
2019	729,814	154,091	21.1	3,744,450	725,094	19.4
2020 (B)	726,432	156,230	21.5	3,506,578	687,812	19.6
증감 (B-A)	-345,931	-63,155	1.0	-1,784,193	-367,600	-0.3
증감률 (B-A)/A	-32.3	-28.8		-33.7	-34.8	-

자료: 통계청,「농업면적조사」,「농작물생산조사」

7. 쌀보리

(단위: ha, 톤, %, %p)

구분	재배면적			생산량(정곡)		
연도	전국	전남	비중	전국	전남	비중
2000 (A)	28,411	19,624	69.1	69,958	45,920	65.6
2001	48,006	29,154	60.7	150,699	88,628	58.8
2002	36,340	24,272	66.8	94,345	60,437	64.1
2003	23,828	14,428	60.6	59,998	35,637	59.4
2004	26,552	15,377	57.9	81,259	43,824	53.9
2005	28,362	15,000	52.9	95,994	47,250	49.2
2006	25,423	14,206	55.9	64,652	33,296	51.5
2007	24,374	12,616	51.8	76,856	38,048	49.5
2008	26,327	12,813	48.7	82,013	36,233	44.2
2009	25,169	12,431	49.4	76,962	35,291	45.9
2010	21,341	9,373	43.9	42,584	15,690	36.8
2011	17,469	6,203	35.5	43,752	12,397	28.3
2012	12,702	3,924	30.9	35,458	8,918	25.2
2013	13,654	4,255	31.2	29,986	10,005	33.4
2014	16,783	7,116	42.4	47,845	18,559	38.8
2015	17,928	9,302	51.9	37,260	17,579	47.2
2016	18,592	9,012	48.5	35,207	17,196	48.8
2017	12,418	6,662	53.6	30,649	15,294	49.9
2018	24,538	13,266	54.1	52,295	25,906	49.5
2019	23,100	12,771	55.3	71,230	38,237	53.7
2020 (B)	19,498	10,273	52.7	55,690	29,078	52.2
증감 (B-A)	-8,913	-9,351	-16.4	-14,268	-16,842	-13.4
증감률 (B-A)/A	-31.4	-47.7	-	-20.4	-36.7	-

자료: 통계청,「농업면적조사」,「농작물생산조사」

8. 맥주보리

(단위: ha, 톤, %, %p)

구분	재배면적			생산량(정곡)		
연도	전국	전남	비중	전국	전남	비중
2000 (A)	28,048	20,146	71.8	69,087	45,933	66.5
2001	29,011	20,467	70.5	88,588	62,220	70.2
2002	30,323	21,127	69.7	88,863	60,423	68.0
2003	28,463	20,837	73.2	77,891	53,759	69.0
2004	24,336	18,144	74.6	73,232	54,069	73.8
2005	22,332	16,813	75.3	74,494	54,979	73.8
2006	23,520	17,257	73.4	63,685	44,378	69.7
2007	21,814	15,333	70.3	69,659	47,406	68.1
2008	19,362	13,495	69.7	65,898	44,494	67.5
2009	16,890	11,549	68.4	53,550	35,104	65.6
2010	11,995	7,811	65.1	26,188	14,981	57.2
2011	6,994	5,014	71.7	20,173	13,554	67.2
2012	3,748	2,703	72.1	10,109	7,283	72.0
2013	4,497	3,286	73.1	12,046	8,822	73.2
2014	5,732	4,313	75.2	18,371	14,185	77.2
2015	8,030	5,889	73.3	20,586	14,461	70.2
2016	9,233	6,057	65.6	21,418	14,376	67.1
2017	8,155	5,609	68.8	23,072	15,796	68.5
2018	10,700	7,491	70.0	24,590	17,449	71.0
2019	10,634	7,355	69.2	36,137	26,709	73.9
2020 (B)	8,170	5,193	63.6	23,850	16,234	68.1
증감 (B-A)	-19,878	-14,953	-8.3	-45,237	-29,699	1.6
증감률 (B-A)/A	-70.9	-74.2	-	-65.5	-64.7	-

자료: 통계청,「농업면적조사」,「농작물생산조사」

9. 봄감자

(단위: ha, 톤, %, %p)

구분	재배면적			생산량		
연도	전국	전남	비중	전국	전남	비중
2000 (A)	19,042	2,117	11.1	444,173	48,268	10.9
2001	14,955	1,623	10.9	336,901	45,720	13.6
2002	15,072	1,905	12.6	389,028	51,721	13.3
2003	12,428	1,731	13.9	302,608	47,308	15.6
2004	14,937	2,205	14.8	387,458	61,167	15.8
2005	20,035	3,193	15.9	554,467	88,510	16.0
2006	14,960	2,062	13.8	418,658	56,441	13.5
2007	13,033	1,518	11.6	367,277	48,487	13.2
2008	13,048	1,537	11.8	382,369	46,669	12.2
2009	14,198	1,613	11.4	394,418	46,779	11.9
2010	16,302	2,137	13.1	393,632	47,994	12.2
2011	19,126	2,042	10.7	457,584	45,963	10.0
2012	17,424	2,051	11.8	417,433	46,035	11.0
2013	20,977	2,293	10.9	571,024	64,884	11.4
2014	15,596	2,226	14.3	432,342	58,754	13.6
2015	14,545	1,942	13.4	367,363	50,869	13.8
2016	15,259	1,855	12.2	393,670	46,165	11.7
2017	14,943	1,845	12.3	321,518	42,156	13.1
2018	15,819	2,062	13.0	385,244	48,992	12.7
2019	18,150	2,273	12.5	465,948	61,173	13.1
2020 (B)	16,339	2,331	14.3	376,349	52,603	14.0
증감 (B-A)	-2,703	214	3.1	-67,824	4,335	3.1
증감률 (B-A)/A	-14.2	10.1	-	-15.3	9.0	-

자료: 통계청,「농업면적조사」,「농작물생산조사」

10. 콩

(단위: ha, 톤, %, %p)

구분	재배면적			생산량		
연도	전국	전남	비중	전국	전남	비중
2000 (A)	86,176	19,838	23.0	113,196	30,352	26.8
2001	78,415	15,430	19.7	117,723	29,163	24.8
2002	80,804	19,760	24.5	115,024	31,023	27.0
2003	80,447	19,996	24.9	105,089	29,394	28.0
2004	85,270	19,353	22.7	138,570	33,287	24.0
2005	105,421	23,353	22.2	183,338	42,736	23.3
2006	90,248	18,628	20.6	156,404	35,021	22.4
2007	76,267	15,985	21.0	114,245	23,029	20.2
2008	75,242	13,424	17.8	132,674	24,812	18.7
2009	70,265	12,304	17.5	139,251	24,079	17.3
2010	71,422	12,736	17.8	105,345	19,057	18.1
2011	77,849	13,563	17.4	129,394	21,106	16.3
2012	80,842	14,039	17.4	122,519	16,036	13.1
2013	80,031	12,785	16.0	154,067	21,444	13.9
2014	74,652	11,750	15.7	139,267	16,146	11.6
2015	56,666	9,465	16.7	103,504	16,150	15.6
2016	49,014	8,083	16.5	75,448	13,072	17.3
2017	45,556	6,495	14.3	85,644	12,112	14.1
2018	50,638	7,684	15.2	89,410	11,394	12.7
2019	58,537	8,118	13.9	105,340	11,743	11.1
2020 (B)	55,008	6,660	12.1	80,926	8,282	10.2
증감 (B-A)	-31,168	-13,178	-10.9	-32,270	-22,070	-16.6
증감률 (B-A)/A	-36.2	-66.4	-	-28.5	-72.7	-

자료: 통계청,「농업면적조사」,「농작물생산조사」

11. 마늘

(단위: ha, 톤, %, %p)

구분	재배면적			생산량		
연도	전국	전남	비중	전국	전남	비중
2000 (A)	44,941	20,787	46.3	474,388	227,826	48.0
2001	37,118	15,869	42.8	406,385	179,310	44.1
2002	33,153	13,963	42.1	394,482	170,488	43.2
2003	33,140	14,055	42.4	378,846	161,773	42.7
2004	30,237	12,276	40.6	357,824	144,611	40.4
2005	31,766	12,588	39.6	374,980	146,607	39.1
2006	28,594	11,211	39.2	331,379	125,079	37.7
2007	26,986	10,373	38.4	347,546	129,070	37.1
2008	28,416	10,486	36.9	375,463	131,204	34.9
2009	26,323	9,168	34.8	357,278	121,022	33.9
2010	22,414	7,484	33.4	271,560	82,909	30.5
2011	24,035	7,546	31.4	295,002	84,197	28.5
2012	28,278	9,115	32.2	339,113	97,383	28.7
2013	29,352	8,895	30.3	412,250	109,263	26.5
2014	25,062	7,374	29.4	353,761	96,403	27.3
2015	20,638	5,425	26.3	266,272	66,059	24.8
2016	20,758	5,099	24.6	275,549	59,291	21.5
2017	24,864	6,346	25.5	303,578	70,104	23.1
2018	28,351	6,030	21.3	331,741	60,089	18.1
2019	27,689	5,803	21.0	387,671	73,674	19.0
2020 (B)	25,372	5,326	21.0	363,432	70,437	19.4
증감 (B-A)	-19,569	-15,461	-25.3	-110,956	-157,389	-28.6
증감률 (B-A)/A	-43.5	-74.4	-	-23.4	-69.1	-

자료: 통계청,「농업면적조사」,「농작물생산조사」

12. 양파

(단위: ha, 톤, %, %p)

구분	재배면적			생산량		
연도	전국	전남	비중	전국	전남	비중
2000 (A)	16,773	8,072	48.1	877,514	413,529	47.1
2001	18,995	9,353	49.2	1,073,708	518,530	48.3
2002	15,314	7,435	48.6	933,095	446,844	47.9
2003	12,352	6,658	53.9	745,203	408,110	54.8
2004	15,563	9,010	57.9	947,797	524,744	55.4
2005	16,737	8,653	51.7	1,023,331	521,677	51.0
2006	15,315	8,571	56.0	889,619	479,252	53.9
2007	17,751	9,731	54.8	1,213,375	678,843	55.9
2008	15,392	8,165	53.0	1,035,076	535,704	51.8
2009	18,514	10,152	54.8	1,372,291	750,714	54.7
2010	22,113	11,754	53.2	1,411,646	751,059	53.2
2011	22,976	12,166	53.0	1,520,016	780,648	51.4
2012	20,965	10,715	51.1	1,195,737	582,994	48.8
2013	20,036	10,124	50.5	1,294,009	580,151	44.8
2014	23,911	12,080	50.5	1,589,957	763,335	48.0
2015	18,015	9,171	50.9	1,093,932	543,208	49.7
2016	19,896	9,521	47.9	1,298,749	569,472	43.8
2017	19,538	9,230	47.2	1,144,493	514,896	45.0
2018	26,425	11,327	42.9	1,520,969	558,659	36.7
2019	21,777	8,467	38.9	1,594,450	581,958	36.5
2020 (B)	14,673	5,743	39.1	1,168,227	452,737	38.8
증감 (B-A)	-2,100	-2,329	-9.0	290,713	39,208	-8.4
증감률 (B-A)/A	-12.5	-28.9	-	33.1	9.5	-

자료: 통계청,「농업면적조사」,「농작물생산조사」

13. 고추

(단위: ha, 톤, %, %p)

구분	재배면적			생산량		
연도	전국	전남	비중	전국	전남	비중
2000 (A)	74,471	9,815	13.2	193,786	25,589	13.2
2001	70,736	9,567	13.5	180,120	27,660	15.4
2002	72,104	11,069	15.4	192,753	32,798	17.0
2003	57,502	8,863	15.4	132,010	18,632	14.1
2004	61,894	9,918	16.0	154,962	29,199	18.8
2005	61,299	9,852	16.1	161,380	27,636	17.1
2006	53,097	8,833	16.6	116,914	19,203	16.4
2007	54,876	9,284	16.9	160,398	30,376	18.9
2008	48,825	8,305	17.0	123,509	24,525	19.9
2009	44,817	7,464	16.7	117,324	17,528	14.9
2010	44,584	7,650	17.2	95,391	18,180	19.1
2011	42,574	7,265	17.1	77,110	16,326	21.2
2012	45,459	8,110	17.8	104,146	18,580	17.8
2013	45,360	8,859	19.5	117,816	24,561	20.8
2014	36,120	6,792	18.8	85,068	16,434	19.3
2015	34,514	6,194	17.9	97,697	17,535	17.9
2016	32,181	5,367	16.7	85,459	14,174	16.6
2017	28,337	4,421	15.6	55,714	10,077	18.1
2018	28,824	4,456	15.5	71,509	10,651	14.9
2019	31,644	4,914	15.5	78,437	11,413	14.6
2020 (B)	31,146	4,682	15.0	60,076	9,941	16.5
증감 (B-A)	-43,325	-5,133	1.8	-133,710	-15,648	3.3
증감률 (B-A)/A	-58.2	-52.3	-	-69.0	-61.2	-

자료: 통계청,「농업면적조사」,「농작물생산조사」

14. 대파

(단위: ha, 톤, %, %p)

구분	재배면적			생산량		
연도	전국	전남	비중	전국	전남	비중
2000 (A)	13,768	4,056	29.5	395,687	138,515	35.0
2001	13,519	3,475	25.7	388,406	118,613	30.5
2002	13,331	3,074	23.1	378,849	100,423	26.5
2003	13,315	3,435	25.8	386,798	113,633	29.4
2004	16,346	4,596	28.1	489,136	167,590	34.3
2005	11,916	3,457	29.0	339,289	109,684	32.3
2006	13,707	4,025	29.4	401,029	134,776	33.6
2007	12,591	3,929	31.2	356,286	123,333	34.6
2008	12,821	3,618	28.2	367,936	119,999	32.6
2009	11,227	3,373	30.0	315,638	107,827	34.2
2010	11,161	3,139	28.1	305,289	101,392	33.2
2011	14,023	3,596	25.6	362,431	93,142	25.7
2012	9,466	3,352	35.4	245,757	83,465	34.0
2013	10,635	3,510	33.0	304,817	114,321	37.5
2014	11,286	3,408	30.2	340,229	110,704	32.5
2015	9,655	3,287	34.0	267,343	96,957	36.3
2016	10,396	3,189	30.7	312,009	113,661	36.4
2017	13,122	3,938	30.0	378,827	145,923	38.5
2018	12,115	3,571	29.5	343,869	116,329	33.8
2019 (B)	12,488	3,741	30.0	355,931	136,264	38.3
증감 (B-A)	-1,280	-315	0.5	-39,756	-2,251	3.3
증감률 (B-A)/A	-9.3	-7.8	-	-10.0	-1.6	-

자료: 통계청,「농업면적조사」,「농작물생산조사」

15. 배

(단위: ha, 톤, %, %p)

구분	재배면적			생산량		
연도	전국	전남	비중	전국	전남	비중
2000 (A)	26,206	4,546	17.3	324,166	67,964	21.0
2001	25,535	4,412	17.3	417,160	102,577	24.6
2002	25,317	4,453	17.6	386,348	78,243	20.3
2003	24,025	4,284	17.8	316,568	72,755	23.0
2004	22,906	4,061	17.7	451,861	105,417	23.3
2005	21,735	3,999	18.4	443,265	88,502	20.0
2006	20,656	4,460	21.6	431,464	102,638	23.8
2007	19,888	4,536	22.8	467,426	117,358	25.1
2008	18,277	4,622	25.3	470,745	127,188	27.0
2009	17,090	4,118	24.1	418,368	104,845	25.1
2010	16,239	4,079	25.1	307,820	86,254	28.0
2011	15,081	3,672	24.3	290,494	75,069	25.8
2012	14,353	3,638	25.3	172,599	26,801	15.5
2013	13,740	3,602	26.2	282,212	87,893	31.1
2014	13,127	3,457	26.3	302,731	94,913	31.4
2015	12,664	3,499	27.6	260,975	85,980	32.9
2016	11,164	2,499	22.4	238,014	69,119	29.0
2017	10,861	2,450	22.6	265,757	68,601	25.8
2018	10,303	2,330	22.6	203,166	51,530	25.4
2019	9,615	2,230	23.2	200,732	50,582	25.2
2020 (B)	9,091	2,143	23.6	132,580	27,788	21.0
증감 (B-A)	-17,115	-2,403	6.2	-191,586	-40,176	0.0
증감률 (B-A)/A	-65.3	-52.9	-	-59.1	-59.1	-

자료: 통계청,「농업면적조사」,「농작물생산조사」

16. 사과

(단위: ha, 톤, %, %p)

구분	재배면적			생산량		
연도	전국	전남	비중	전국	전남	비중
2000 (A)	29,063	297	1.0	488,960	668	0.1
2001	26,328	240	0.9	403,583	713	0.2
2002	26,163	231	0.9	433,165	3,002	0.7
2003	26,398	282	1.1	365,354	2,875	0.8
2004	26,676	312	1.2	357,180	4,045	1.1
2005	26,907	276	1.0	367,517	4,410	1.2
2006	28,312	235	0.8	407,621	3,340	0.8
2007	29,358	243	0.8	435,686	3,415	0.8
2008	30,006	277	0.9	470,865	4,440	0.9
2009	30,451	321	1.1	494,491	3,435	0.7
2010	30,992	285	0.9	460,285	2,443	0.5
2011	31,167	292	0.9	379,541	2,088	0.6
2012	30,734	273	0.9	394,596	1,737	0.4
2013	30,449	300	1.0	493,701	4,489	0.9
2014	30,702	308	1.0	474,712	5,058	1.1
2015	31,620	289	0.9	582,846	5,320	0.9
2016	33,300	554	1.7	576,369	9,274	1.6
2017	33,601	533	1.6	545,349	7,621	1.4
2018	33,234	545	1.6	475,303	3,984	0.8
2019	32,954	557	1.7	535,324	5,471	1.0
2020 (B)	31,598	562	1.8	422,115	2,944	0.7
증감 (B-A)	2,535	265	0.8	-66,845	2,276	0.6
증감률 (B-A)/A	8.7	89.2	-	-13.7	340.7	-

자료: 통계청,「농업면적조사」,「농작물생산조사」

17. 소 사육 가구 수와 마릿수

(단위: 가구, 마리, %, %p)

구분	농장(가구)			마릿수		
연도	전국	전남	비중	전국	전남	비중
2000 (A)	349,987	68,467	19.6	2,356,102	305,284	13.0
2001	280,038	51,867	18.5	2,015,687	247,414	12.3
2002	238,865	42,334	17.7	1,919,729	242,120	12.6
2003	202,479	35,114	17.3	1,889,361	242,321	12.8
2004	199,329	35,113	17.6	2,037,786	272,804	13.4
2005	200,885	35,670	17.8	2,150,489	291,613	13.6
2006	201,116	36,066	17.9	2,317,648	316,329	13.6
2007	197,775	35,323	17.9	2,503,850	349,871	14.0
2008	195,534	36,593	18.7	2,690,841	399,532	14.8
2009	185,624	35,557	19.2	2,928,968	446,709	15.3
2010	182,763	35,045	19.2	3,155,684	490,946	15.6
2011	177,061	34,658	19.6	3,277,874	532,881	16.3
2012	165,132	32,326	19.6	3,344,239	540,731	16.2
2013	147,914	27,750	18.8	3,385,893	523,292	15.5
2014	138,921	24,531	17.7	3,519,479	534,219	15.2
2015	120,642	20,891	17.3	3,335,458	492,110	14.8
2016	111,995	19,096	17.1	3,245,491	472,698	14.6
2017	107,887	18,072	16.8	3,300,755	484,869	14.7
2018	104,239	17,765	17.0	3,355,488	506,896	15.1
2019	102,133	17,624	17.3	3,466,453	537,500	15.5
2020 (B)	99,718	17,186	17.2	3,606,637	566,708	15.7
증감 (B-A)	-250,269	-51,281	-2.3	1,250,535	261,424	2.8
증감률 (B-A)/A	-71.5	-74.9	-	53.1	85.6	-

자료: 통계청, 축산물품질평가원, 「가축동향조사」

18. 돼지 사육 가구 수와 마릿수

(단위: 가구, 마리, %, %p)

구분	농장(가구)			마릿수		
연도	전국	전남	비중	전국	전남	비중
2000 (A)	24,239	5,126	21.1	7,886,932	760,433	9.6
2001	22,444	4,453	19.8	8,197,681	814,582	9.9
2002	18,641	3,595	19.3	8,719,021	811,666	9.3
2003	16,148	2,008	12.4	9,026,575	832,536	9.2
2004	13,939	1,856	13.3	9,005,600	818,528	9.1
2005	12,227	1,646	13.5	8,838,226	805,783	9.1
2006	11,525	1,575	13.7	9,009,597	858,808	9.5
2007	10,765	1,604	14.9	9,344,511	886,583	9.5
2008	7,929	1,246	15.7	8,980,883	794,980	8.9
2009	7,641	1,200	15.7	9,176,948	799,684	8.7
2010	7,796	1,341	17.2	9,767,833	831,741	8.5
2011	5,705	1,187	20.8	7,036,116	848,036	12.1
2012	6,444	1,199	18.6	8,851,392	928,355	10.5
2013	6,130	1,091	17.8	10,106,531	985,066	9.7
2014	5,441	895	16.4	9,697,707	969,511	10.0
2015	4,946	766	15.5	9,971,415	1,087,170	10.9
2016	4,761	663	13.9	10,315,230	1,132,766	11.0
2017	6,387	578	9.0	11,004,533	1,016,783	9.2
2018	6,275	547	8.7	11,156,224	1,078,405	9.7
2019	6,176	526	8.5	11,199,715	1,104,120	9.9
2020 (B)	6,192	539	8.7	11,208,400	1,182,278	10.5
증감 (B-A)	-18,047	-4,587	-12.4	3,321,468	421,845	0.9
증감률 (B-A)/A	-74.5	-89.5	-	42.1	55.5	-

자료: 통계청, 축산물품질평가원, 「가축동향조사」

19. 닭 사육 가구 수와 마릿수

(단위: 가구, 마리, %, %p)

구분	농장(가구)			마릿수		
연도	전국	전남	비중	전국	전남	비중
2000 (A)	4,927	332	6.7	93,462,818	10,106,563	10.8
2001	4,722	481	10.2	92,704,205	11,834,638	12.8
2002	4,506	405	9.0	102,906,898	13,761,725	13.4
2003	4,353	392	9.0	96,232,790	11,557,428	12.0
2004	3,205	328	10.2	82,985,381	8,462,632	10.2
2005	3,704	335	9.0	104,114,509	12,462,801	12.0
2006	3,499	306	8.7	117,451,758	14,524,127	12.4
2007	3,470	328	9.5	119,875,016	14,957,490	12.5
2008	3,382	311	9.2	124,862,844	14,824,740	11.9
2009	3,376	271	8.0	128,930,403	12,775,529	9.9
2010	3,298	304	9.2	135,216,029	15,441,651	11.4
2011	2,994	256	8.6	130,956,667	12,893,496	9.8
2012	2,896	279	9.6	132,586,149	15,493,926	11.7
2013	2,676	264	9.9	130,684,446	15,321,540	11.7
2014	2,773	269	9.7	142,451,312	15,766,088	11.1
2015	2,749	271	9.9	151,626,565	16,443,013	10.8
2016	2,769	273	9.9	156,717,886	17,212,304	11.0
2017	2,287	252	11.0	130,939,551	15,991,787	12.2
2018	2,646	306	11.6	162,376,834	20,817,550	12.8
2019	2,635	300	11.4	163,702,295	19,856,865	12.1
2020 (B)	2,584	286	11.1	169,160,569	19,144,539	11.3
증감 (B-A)	-2,343	-46	4.3	75,697,751	9,037,976	0.5
증감률 (B-A)/A	-47.6	-13.9	-	81.0	89.4	-

자료: 통계청, 축산물품질평가원, 「가축동향조사」

20. 오리 사육 가구 수와 마릿수

(단위: 가구, 마리, %, %p)

구분	농장(가구)			마릿수		
연도	전국	전남	비중	전국	전남	비중
2012 (A)	974	400	41.1	13,092,187	5,902,535	45.1
2013	856	325	38.0	11,207,131	4,867,890	43.4
2014	524	268	51.1	6,577,443	3,664,740	55.7
2015	586	215	36.7	7,680,826	3,268,385	42.6
2016	690	270	39.1	9,511,294	4,153,920	43.7
2017	391	189	48.3	5,569,569	2,857,900	51.3
2018	362	124	34.3	5,469,709	1,979,670	36.2
2019	450	218	48.4	7,242,595	3,837,629	53.0
2020 (B)	493	221	44.8	8,187,321	4,021,831	49.1
증감 (B-A)	-481	-179	3.8	-4,904,866	-1,880,704	4.0
증감률 (B-A)/A	-49.4	-44.8	-	-37.5	-31.9	-

자료: 통계청, 축산물품질평가원, 「가축동향조사」

21. 농가소득 및 농가부채

(단위: 천 원, %, %p)

구분	농가소득			농가부채		
연도	전국	전남	전국 평균 대비	전국	전남	전국 평균 대비
2000 (A)	23,072	21,474	93.1	20,207	19,079	94.4
2001	23,907	20,627	86.3	20,376	17,903	87.9
2002	24,475	21,180	86.5	19,898	17,625	88.6
2003	26,878	24,845	92.4	26,619	30,878	116.0
2004	29,001	26,512	91.4	26,892	28,367	105.5
2005	30,503	27,054	88.7	27,210	26,902	98.9
2006	32,303	27,974	86.6	28,161	28,847	102.4
2007	31,967	27,545	86.2	29,946	29,345	98.0
2008	30,523	26,349	86.3	25,786	18,891	73.3
2009	30,814	25,216	81.8	26,268	19,929	75.9
2010	32,121	27,635	86.0	27,210	20,216	74.3
2011	30,148	30,429	100.9	26,035	16,718	64.2
2012	31,031	26,229	84.5	27,262	18,532	68.0
2013	34,524	33,858	98.1	27,363	26,571	97.1
2014	34,950	31,129	89.1	27,878	26,019	93.3
2015	37,215	34,410	92.5	27,215	23,583	86.7
2016	37,197	35,013	94.1	26,730	22,663	84.8
2017	38,239	39,660	103.7	26,375	22,466	85.2
2018	42,066	39,476	93.8	33,269	24,334	73.1
2019	41,182	39,320	95.5	35,718	26,805	75.0
2020 (B)	45,029	43,678	97.0	37,589	25,307	67.3
증감 (B-A)	21,957	22,204	3.9	17,382	6,228	-27.1
증감률 (B-A)/A	95.2	103.4	-	86.0	32.6	-

자료: 통계청,「농가경제조사」