생명의 땅 으뜸전남

전라남도 도보

전라남도 도보는 공문서의 효력을 갖습니다.

제2024-6호 2024년 2월 1일 (목)

www.jeonnam.go.kr

전라남도
JeollaNamdo

목 차

◈ 고 시

전라남도 고시 제2024-43호	나무병원 등록 고시
전라남도 고시 제2024-44호	보전산지 지정 해제(정정) 고시
전라남도 고시 제2024-45호	산림사업법인 등록 고시
전라남도 고시 제2024-46호	공공하수도 설치 인가 고시
전라남도 고시 제2024-47호	무안 봉산지구 수원공 수리시설개보수사업 토지세목(변경) 및 지형도면 고시
전라남도 고시 제2024-48호	도로구역 결정(변경) 및 지형도면 고시
전라남도 고시 제2024-49호	접도구역 지정(변경) 고시
전라남도 고시 제2024-50호	유정천 지방하천 정비사업 시행계획(변경) 고시
전라남도 고시 제2024-51호	무안 항공특화산업단지 산업단지계획(변경) 승인 고시

◈ 공 고

전라남도 공고 제2024-127호	공인 등록 공고
전라남도 공고 제2024-130호	측량업 신규 등록 공고
전라남도 공고 제2024-131호	통행의 금지 · 제한 공고
전라남도 공고 제2024-135호	부동산개발업 등록 공고

◈ 시군행정

목포시 고시 제2024-30호	목포 도시관리계획(공공청사)사업 실시계획인가 고시
목포시 공고 제2024-212호	목포 도시계획시설[도로(중로2-69호선, 중로3-97호선), 주차장(76호), 소공원(122호)] 사업 공사완료 정정 공고
여수시 고시 제2024-17호	여수 도시계획시설(도로)사업 실시계획인가 및 지형도면 고시
여수시 고시 제2024-40호	여수 도시계획시설(도로)사업 시행자 지정 및 실시계획인가 고시
여수시 고시 제2024-49호	여수 도시계획시설(공원)사업 실시계획(변경)인가 고시
나주시 고시 제2024-23호	나주 도시관리계획(유수지) 결정(변경) 지형도면 고시
나주시 고시 제2024-24호	나주 도시관리계획(유수지) 결정(변경) 지형도면 고시
광양시 고시 제2024-22호	광양시 도시관리계획(공원 제141호) 결정(경미한 변경) 및 지형도면 승인 고시

담양군 고시 제2024-18호	담양 군계획시설(도로)사업 실시계획인가(폐지) 고시
담양군 고시 제2024-19호	담양 군계획시설(도로)사업 실시계획인가(폐지) 고시
담양군 고시 제2024-20호	담양 군계획시설(도로)사업 실시계획인가(폐지) 고시
담양군 고시 제2024-21호	담양 군계획시설(도로)사업 실시계획인가(폐지) 고시
곡성군 공고 제2024-133호	도시계획시설(교통시설)사업 공사완료 공고
해남군 고시 제2024-13호	해남 군계획시설사업(운동장) 실시계획 인가 고시
영암군 고시 제2024-10호	영암 군계획시설(전기공급설비:삼호 송신소 태양광) 실시계획(변경)인가 고시
영암군 고시 제2024-12호	영암 군계획시설(대학교:세한대학교) 실시계획(변경)인가 고시
무안군 공고 제2024-119호	무안 군관리계획(공원조성계획) 변경 및 실시계획인가 열람 공고
함평군 고시 제2024-14호	함평 군관리계획(용도지역, 용도지구) 지형도면 승인 고시
신안군 고시 제2024-11호	신안 군계획시설(도로)사업 실시계획(변경)인가 고시

전라남도 고시 제2024-43호

나무병원 등록 고시

「산림보호법」 제21조의9 및 같은 법 시행규칙 제19조의6의 규정에 따라 나무병원으로 등록하고 다음과 같이 고시합니다.

2024. 2. 1.

전라남도지사

법 인 명	대표자	등록번호	나무병원의 종 류	등 록 연월일	소 재 지
주식회사 거림조경	김*영	T-전남2024-002	1종 나무병원	' 24. 1. 24.	전라남도 광양시

전라남도 고시 제2024-44호

보전산지 지정 해제(정정) 고시

「산지관리법」제6조 같은 법 시행령 제5조에 따라 전라남도 고시 제2024-13호(2024.1.18.) 보전산지 지정해제에 대한 고시 사항 중 일부 정정사항이 있어 이에 따라 정정 고시합니다.

2024. 2. 1.

전라남도지사

1. 관계도면 : 생략 (열람 장소에 있는 도면과 같음.)

가. 보전산지 해제

행정구역의 명칭		도면의 명칭	도엽 번호	면 적 (㎡)		구역의 표시
				지정	해제	
전라남도	여수시	여수026	N52-6-10-026	63,661.45	63,661.41	준보전산지

※「토지이용규제 기본법」 제8조 및 「산지관리법」제6조 의한 지형도면 등은 산지정보시스템(http://www.forestland.go.kr) 및 토지이용규제정보시스템 (http://luris.mltm.go.kr)에서 열람이 가능합니다.

2. 열람장소 : 보전산지 해제 관계 도서는 해당 산지관리부서에 비치하고 있습니다.

[별지 제5호 서식]

(당초) 보전산지해제 세부내역(7-1-2 유형)

(단위 : ㎡)

일련번호	변경유형	소재지				면 적			해제사유	도엽명 및 도엽번호
						지적	기 지정	해제대상		
1	임업용산지→준보전산지(기타임업용산지)	여수시	화양면	나진리	산353임	500.30	500.30	500.30	주거지역,상업지역,공업지역,계획관리지역의 산지	NI52-6-10-026`여수026
2	임업용산지→준보전산지(기타임업용산지)	여수시	화양면	나진리	산348-1임	795.98	795.98	795.98	주거지역,상업지역,공업지역,계획관리지역의 산지	NI52-6-10-026`여수026
3	임업용산지→준보전산지(기타임업용산지)	여수시	화양면	나진리	산348임	2,156.67	2,156.67	2,156.67	주거지역,상업지역,공업지역,계획관리지역의 산지	NI52-6-10-026`여수026
4	임업용산지→준보전산지(기타임업용산지)	여수시	화양면	나진리	산347임	2,312.97	2,312.97	2,312.97	주거지역,상업지역,공업지역,계획관리지역의 산지	NI52-6-10-026`여수026
5	임업용산지→준보전산지(기타임업용산지)	여수시	화양면	나진리	산346-2임	157.30	157.30	157.30	주거지역,상업지역,공업지역,계획관리지역의 산지	NI52-6-10-026`여수026
6	임업용산지→준보전산지(기타임업용산지)	여수시	화양면	나진리	산346임	2,486.08	2,486.08	2,486.08	주거지역,상업지역,공업지역,계획관리지역의 산지	NI52-6-10-026`여수026
7	임업용산지→준보전산지(기타임업용산지)	여수시	화양면	나진리	산345임	5,038.28	5,038.28	5,038.28	주거지역,상업지역,공업지역,계획관리지역의 산지	NI52-6-10-026`여수026
8	임업용산지→준보전산지(기타임업용산지)	여수시	화양면	나진리	산344-5임	1,312.35	1,312.33	1,312.33	주거지역,상업지역,공업지역,계획관리지역의 산지	NI52-6-10-026`여수026
9	임업용산지→준보전산지(기타임업용산지)	여수시	화양면	나진리	산344-3임	14,301.37	14,301.37	14,301.37	주거지역,상업지역,공업지역,계획관리지역의 산지	NI52-6-10-026`여수026
10	임업용산지→준보전산지(기타임업용산지)	여수시	화양면	나진리	산344-2임	14,397.27	14,397.26	14,397.26	주거지역,상업지역,공업지역,계획관리지역의 산지	NI52-6-10-026`여수026
11	임업용산지→준보전산지(기타임업용산지)	여수시	화양면	나진리	산344-1임	7,439.91	7,439.91	7,439.91	주거지역,상업지역,공업지역,계획관리지역의 산지	NI52-6-10-026`여수026
12	임업용산지→준보전산지(기타임업용산지)	여수시	화양면	나진리	산343임	10,108.85	10,108.85	10,108.85	주거지역,상업지역,공업지역,계획관리지역의 산지	NI52-6-10-026`여수026
13	임업용산지→준보전산지(기타임업용산지)	여수시	화양면	나진리	산342임	2,423.56	2,423.56	2,423.56	주거지역,상업지역,공업지역,계획관리지역의 산지	NI52-6-10-026`여수026
14	임업용산지→준보전산지(기타임업용산지)	여수시	화양면	나진리	산341-1임	230.56	230.55	230.56	주거지역,상업지역,공업지역,계획관리지역의 산지	NI52-6-10-026`여수026
소계	임업용산지→준보전산지					63,661.45	63,661.41	63,661.42		
합 계						63,661.45	63,661.41	63,661.42		

[별지 제6호 서식]

(정정) 보전산지해제 세부내역(7-1-3 유형)

(단위 : ㎡)

일련번호	변경유형	소재지				면 적			전용용도	도엽명 및 도엽번호
						지적	기 지정	해제대상		
1	임업용산지→준보전산지(기타임업용산지)	여수시	화양면	나진리	산353임	500.30	500.30	500.30		N52-6-10-026˚여수026
2	임업용산지→준보전산지(기타임업용산지)	여수시	화양면	나진리	산348-1임	795.98	795.98	795.98		N52-6-10-026˚여수026
3	임업용산지→준보전산지(기타임업용산지)	여수시	화양면	나진리	산348임	2,156.67	2,156.67	2,156.67		N52-6-10-026˚여수026
4	임업용산지→준보전산지(기타임업용산지)	여수시	화양면	나진리	산347임	2,312.97	2,312.97	2,312.97		N52-6-10-026˚여수026
5	임업용산지→준보전산지(기타임업용산지)	여수시	화양면	나진리	산346-2임	157.30	157.30	157.30		N52-6-10-026˚여수026
6	임업용산지→준보전산지(기타임업용산지)	여수시	화양면	나진리	산346임	2,486.08	2,486.08	2,486.08		N52-6-10-026˚여수026
7	임업용산지→준보전산지(기타임업용산지)	여수시	화양면	나진리	산345임	5,038.28	5,038.28	5,038.28		N52-6-10-026˚여수026
8	임업용산지→준보전산지(기타임업용산지)	여수시	화양면	나진리	산344-5임	1,312.35	1,312.33	1,312.33		N52-6-10-026˚여수026
9	임업용산지→준보전산지(기타임업용산지)	여수시	화양면	나진리	산344-3임	14,301.37	14,301.37	14,301.37		N52-6-10-026˚여수026
10	임업용산지→준보전산지(기타임업용산지)	여수시	화양면	나진리	산344-2임	14,397.27	14,397.26	14,397.26		N52-6-10-026˚여수026
11	임업용산지→준보전산지(기타임업용산지)	여수시	화양면	나진리	산344-1임	7,439.91	7,439.91	7,439.91		N52-6-10-026˚여수026
12	임업용산지→준보전산지(기타임업용산지)	여수시	화양면	나진리	산343임	10,108.85	10,108.85	10,108.85		N52-6-10-026˚여수026
13	임업용산지→준보전산지(기타임업용산지)	여수시	화양면	나진리	산342임	2,423.56	2,423.56	2,423.56		N52-6-10-026˚여수026
14	임업용산지→준보전산지(기타임업용산지)	여수시	화양면	나진리	산341-1임	230.56	230.55	230.56		N52-6-10-026˚여수026
소계	임업용산지→준보전산지					63,661.45	63,661.41	63,661.42		
합 계						63,661.45	63,661.41	63,661.42		

전라남도 고시 제2024-45호

산림사업법인 등록 고시

「산림자원의 조성 및 관리에 관한 법률」제24조에 따라 산림사업법인으로 등록하고 다음과 같이 고시합니다.

2024. 2. 1.

전라남도지사

법 인 명 (대 표 자)	등록번호	산림사업의 종 류	등 록 연월일	소 재 지
동그라미숲 유한회사 (전*혜)	①전남2024-008 ②전남2024-009	①숲가꾸기 및 병해충 방제 ②도시숲등의 조성·관리	’24. 1. 30.	전라남도 나주시

전라남도 고시 제2024-46호

공공하수도 설치 인가 고시

생활하수의 적정처리를 통한 공중위생 향상 및 공공수역 수질 보전 등 지역사회의 건전한 발전을 위해 「하수도법」 제11조제3항 및 같은 법 시행령 제8조에 따라 공공하수도(완도군 공공하수처리시설 증설사업) 설치인가 사항을 다음과 같이 고시합니다.

2024. 2. 1.

전라남도지사

□ 인가내용

사 업 의 목 적		생활오수를 적정하게 처리하여 지역사회의 건전한 발전과 공중위생의 향상에 기여하고 공공수역의 수질을 보전하고자 함	
시 설 의 명 칭		완도군 공공하수처리시설 증설사업	
사업시행자	성 명	완도군수	
	주 소	전라남도 완도군 완도읍 청래진남로 51	
사업시행지	위 치	전라남도 완도군 완도읍 가용리 1091-1번지	
	면 적	11.037㎡	
사 업 내 용		시설처리용량 1,300㎥/일 증설	
처 리 공 법		FA-SBR 공법	
처리구역 및 배수구역		처리구역	배수구역
		3.702㎢	서남해
사 업 시 행 기 간		2024년 2월 ~ 2026년 1월	

※ 관계 도서 열람 장소: 완도군 환경수질관리과(061-550-6953)

전라남도 고시 제2024-47호

무안 봉산지구 수원공 수리시설개보수사업 토지세목(변경) 및 지형도면 고시

무안 봉산지구 수원공 수리시설개보수사업(전라남도 고시 제2023-254호)으로 수용되거나 사용할 토지와 물건에 대한 세목(변경) 및 지형도면을 「공익사업을 위한 토지 등의 취득 및 보상에 관한 법률」 제22조, 「토지이용규제 기본법」 제8조, 「농어촌정비법」 105조에 따라 다음과 같이 고시합니다.

2024. 2. 1.

전라남도지사

1. 사 업 명: 무안 봉산지구 수원공 수리시설개보수사업
2. 사업시행자: 한국농어촌공사 목포무안신안지사장
3. 사업목적 및 개요
   가. 목 적: 노후 수리시설물 개보수로 사전 재해예방 및 안정 영농기반 구축
   나. 사업개요
      ❍ 위 치: 전남 무안군 무안읍 성암리, 용월리, 몽탄면 다산리 일원
      ❍ 수혜면적: 98.3ha (봉산제 50.0ha, 용월제 27.3ha, 다산제 21.0ha)
      ❍ 총사업비: 3,761백만원(국비 100%)
      ❍ 사업기간: 2023. 6. ~ 2025. 12. (3개년)
      ❍ 주요사업
         · 봉산제 : 여수로 재설치, 취수시설 재설치 등
         · 용월제 : 여수로 재설치, 용월 배수장 1식 등
         · 다산제 : 지중연속차수벽 1식 등
4. 지형도면: 다음
5. 관계도서 비치 : 한국농어촌공사 목포무안신안지사(☏ 061-260-5584)
6. 수용 또는 사용할 토지세목조서(변경) : 다음
   가. 편입토지: (당초) 6필지 1,750㎡, → (변경) 6필지 1,750㎡, 변동없음
   나. 변경사유
      ❍ 토지 수용재결을 위한 소유자 이름 변경

수용되거나 사용할 토지의 세목조서(변경)

번호	토지소재지		지 번	지목	원 면적 (㎡)	편입면적 (㎡)	토지소유자		관계인		
							주소	성명	주소	성명	권리종류 및 내용
당초 6필지					34,242	1,750					
변경 6필지					34,242	1,750					
1	당초	무안군 무안읍 성암리	7-2	유	793	52	경기도 의왕시 포일동 497	농어촌공사			
	변경	무안군 무안읍 성암리	7-2	유	793	52	경기도 의왕시 포일동 497	농어촌공사			
2	당초	무안군 무안읍 성암리	612	구	10,304	20	국유지	농림축산식품부			
	변경	무안군 무안읍 성암리	612	구	10,304	20	국유지	농림축산식품부			
3	당초	무안군 무안읍 성암리	8	유	10,020	16	경기도 의왕시 포일동 497	농어촌공사			
	변경	무안군 무안읍 성암리	8	유	10,020	16	경기도 의왕시 포일동 497	농어촌공사			
4	당초	무안군 무안읍 성암리	산12-1	유	10,360	1,152	-	미등기토지			
	변경	무안군 무안읍 성암리	산12-1	유	10,360	1,152	-	미등기1	몽탄면 봉산리	조병연	토지대장상 소유자
5	당초	무안군 무안읍 성암리	631	천	1,691	358	국유지	국토교통부			
	변경	무안군 무안읍 성암리	631	천	1,691	358	국유지	국토교통부			
6	당초	무안군 무안읍 성암리	632	구	1,074	152	국유지	농림축산식품부			
	변경	무안군 무안읍 성암리	632	구	1,074	152	국유지	농림축산식품부			

봉산지구 수원공 수리시설개보수사업 지형도면 고시

[농업생산기반 정비사업지역]

[전라남도 무안군]

도엽번호 1

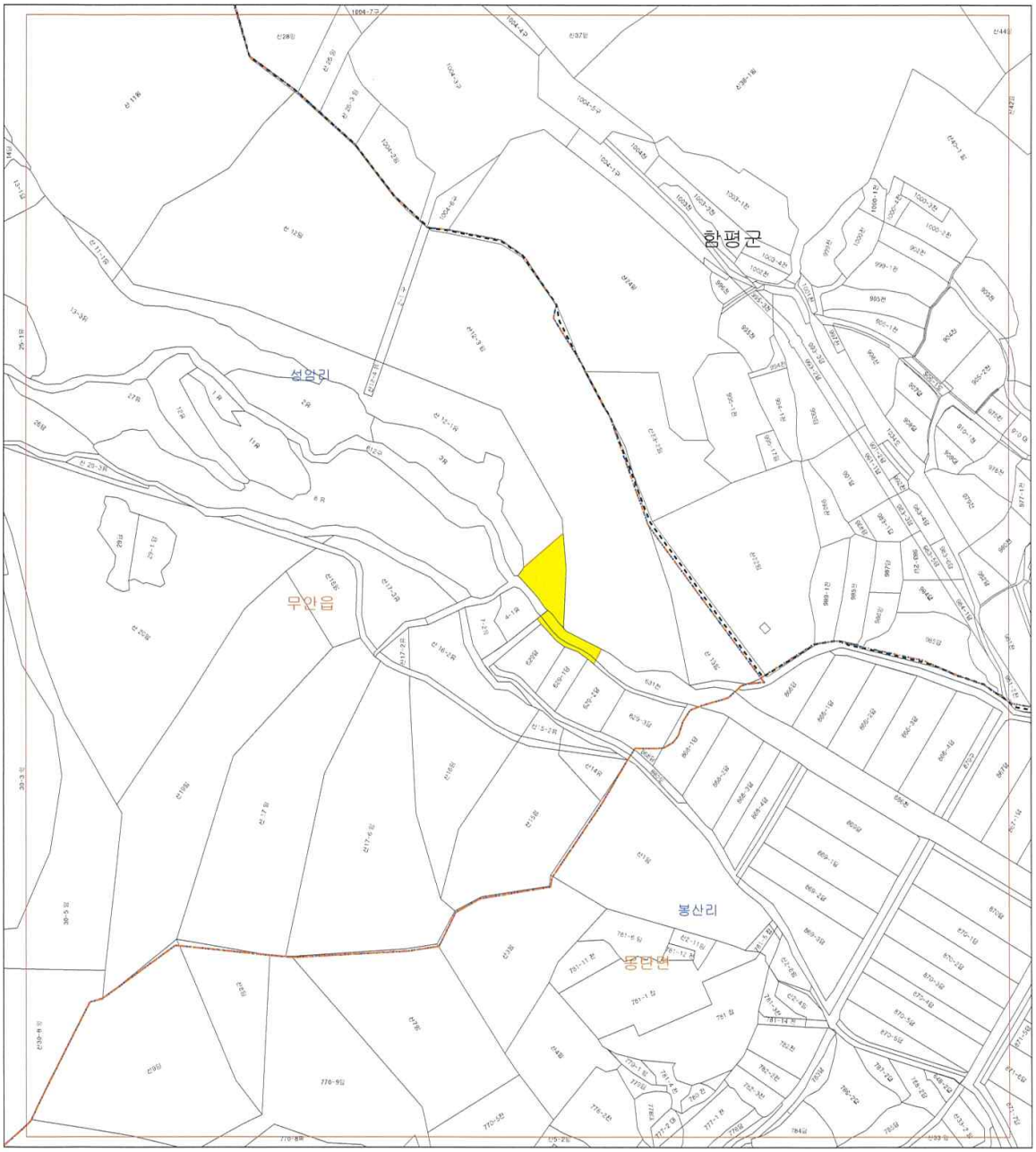

범 례

구 분	명 칭
	INDEX
	시군구 경계
	읍면동 경계
	리 경계
	필지
	농업생산기반 정비사업지역

지정권자	농림축산식품부장관
고시일자	2023년 월 일
고시번호	제 2023 - 호
작 성 자	한국국토정보공사 광주전남지역본부 무안지사
작성년월	2023년 11월
저작권 소유 및 발행자	

INDEX

	1	

N W E S

축 척 : 1 / 1,500

50 25 0 50 100 150 m

전라남도 고시 제2024-48호

도로구역 결정(변경) 및 지형도면 고시

은곡~매월(독천~신덕)간 지방도확포장공사(지방도801호선)에 대하여 「도로법」 제25조제3항 및 같은 법 시행규칙 제6조에 따라 도로구역을 아래와 같이 결정하고, 「토지이용규제기본법」 제8조 및 「국토의 계획 및 이용에 관한 법률」 제32조에 따른 지형도면을 고시합니다.

2024. 2. 1.

전라남도지사

1. 도로구역 결정(변경)내용

구분	종류	노선번호	노선명	위치	면적 (㎡)	기점	종점	주요 경과지	총연장 (㎞)	비고
기정	지방도	801호선	고군~나산선	독천~신덕	-	학산면 독천리 835-7	학산면 신덕리 458	-	99.44	
변경	지방도	801호선	고군~나산선	독천~신덕	- (46,656)	학산면 독천리 835-7	학산면 신덕리 458	-	99.44 (2.0)	

※ ( ) 금회사업구간

2. 도로구역결정(변경) 사유: 「은곡~매월(독천~신덕)간 지방도확포장공사」로 도로를 확장 및 시설개량하여 원활한 교통소통과 지역 균형발전을 도모하고자 도로구역을 결정(변경)함.

3. 도시관리계획 시설결정(변경)조서 및 사유서

가. 도로결정(변경)조서

구분	규 모				기능	연장 (m)	기점	종점	사용 형태	주요 경과지	최초 결정일	비고
	등급	류별	번호	폭원								
신설	소로	2	813	9.5	주간선 도로	1,810	소로 3-791	소로 2-791	일반 도로			지방도 801호선
기정	소로	3	791	6	주간선 도로	2,579	소로 2-772	소로 2-791	일반 도로	신덕화암 외2개 취락지구	영암군고시 제2009-24호	지방도 801호선
변경	소로	3	791	6	주간선 도로	766	소로 2-772	소로 2-가	일반 도로			지방도 801호선
기정	소로	2	791	8	주간선 도로	1,233	소로 3-791	중로 1-601	일반 도로		영암군고시 제2009-24호	지방도 801호선
변경	소로	2	791	8 (8~9.5)	주간선 도로	1,239	소로 3-791	중로 1-601	일반 도로			지방도 801호선

나. 도로 변경 사유서

변경전 도로명	변경후 도로명	변 경 내 용	변 경 사 유
-	2-813	· 노선신설 연장 : 1,810m 폭원 : 9.5m	· 은곡~매월(독천~신덕)간 지방도확포장공사로 인한 노선신설
3-791	3-791	· 연장 변경 2,579m → 766m 감)1,813m	· 소로2-813호선 변경에 따른 연장 변경
2-791	2-791	· 연장 변경 1,233m ~ 1,239m 증)6m · 폭원 변경 8m → 8m (8m ~ 9.5m)	· 은곡~매월(독천~신덕)간 지방도확포장공사로 인한 연장 및 폭원 변경 (폭원 변경구간 : 220m)

4. 사업시행기간: 도로구역결정고시일로부터 ~ 2026년 12월 31일
5. 수용 또는 사용할 토지의 세목: 다음
6. 도면의 열람기간 및 열람장소
   가. 열람기간: 고시일로부터 14일간
   나. 열람장소: 전라남도 도로교통과 도로시설팀 ☎061-286-7443
   다. 지형도면 고시: 게재생략(공람장소에 비치)
      ❍ 토지이용규제기본법 제8조 의한 지형도면 등은 토지이용규제정보시스템(http://luris.mltm.go.kr)에서 열람이 가능
   라. 도 면 : 게재생략 [공람장소 (전라남도 도로교통과 도로시설팀 ☎061-286-7443)]

수용 또는 사용할 토지의 세목

번호	토지소재지	지번	지목	지적면적 (㎡)	편입면적 (㎡)	소유자					비고
						성명	주소	성명 또는 명칭	주소	권리의 종류 및 내용	
1	영암군 학산면 독천리	835-7	구	95	3	한*****공사	경기도 의왕시 포일동 ***				
2	영암군 학산면 독천리	835-5	도	14	8	국	서광주세무서				
3	영암군 학산면 독천리	835-1	도	60	11	박*성	해남군 산이면 금호리***				
4	영암군 학산면 독천리	836-3	구	28	28	한*****공사	경기도 의왕시 포일동 ***				
5	영암군 학산면 독천리	838-1	구	707	257	국	농림축산식품부				
6	영암군 학산면 독천리	836-5	구	468	468	한*****공사	경기도 의왕시 포일동 ***				
7	영암군 학산면 독천리	836	답	628	628	공	전라남도 영암군				
8	영암군 학산면 독천리	1100-2	도	31	31	국	기획재정부				
9	영암군 학산면 독천리	837-1	구	175	131	한*****공사	경기도 의왕시 포일동 ***				
10	영암군 학산면 독천리	837	답	116	116	공	전라남도 영암군				
11	영암군 학산면 독천리	산94-11	구	178	158	한*****공사	경기도 의왕시 포일동 ***				
12	영암군 학산면 독천리	838	구	417	141	최*언 외 4인	군서면 동구림리				
13	영암군 학산면 독천리	산94-5	임	286	286	최*언 외 4인	군서면 동구림리				
14	영암군 학산면 독천리	산94-12	구	32	32	최*언 외 4인	군서면 동구림리				
15	영암군 학산면 독천리	498-2	잡		351	미등기					
16	영암군 학산면 독천리	498-1	도		2,253	미등기					
17	영암군 학산면 독천리	산94-15	도	544	120	공	전라남도 영암군				
18	영암군 학산면 독천리	산94-3	도	397	132	공	전라남도 영암군				
19	영암군 학산면 독천리	산94-20	임	428	219	공	전라남도 영암군				

번호	토지소재지	지번	지목	지적면적 (㎡)	편입면적 (㎡)	소유자					비고
						성명	주소	성명 또는 명칭	주소	권리의 종류 및 내용	
20	영암군 학산면 독천리	836-1	도	274	274	국	국토교통부				
21	영암군 학산면 독천리	1243	도	856	362	국	국토교통부				
22	영암군 학산면 독천리	산94-16	도	170	170	공	전라남도 영암군				
23	영암군 학산면 독천리	산94-7	임	38,800	126	유한회사 **에너지	전라남도 목포시 장미로 **(상동)				
24	영암군 학산면 독천리	산94-17	도	101	101	공	전라남도 영암군				
25	영암군 학산면 독천리	산94-4	도	992	992	최*언 외 4인	군서면 동구림리				
26	영암군 학산면 독천리	산94-18	도	121	121	공	전라남도 영암군				
27	영암군 학산면 독천리	산94-19	도	219	219	수****조합 중앙회	서울특별시 송파구 오금로 **(신천동) (부산시채권회수팀)				
28	영암군 학산면 신덕리	823	구	3,565	51	국	농림축산식품부				
29	영암군 학산면 신덕리	498	구	536	15	한*****공사	경기도 의왕시 포일동 ***				
30	영암군 학산면 신덕리	513-1	답	2,734	3	이*림	전라남도 영암군 학산면 광산길 **-*	*****협동조합	영암군 영암읍 월출고 * (서부지점)	근저당권 지상권	
31	영암군 학산면 신덕리	514-7	도	146	5	국	농림축산식품부				
32	영암군 학산면 신덕리	510-2	구	674	6	한*****공사	경기도 의왕시 포일동 ***				
33	영암군 학산면 신덕리	833	도	2,744	2,463	국	국토교통부				
34	영암군 학산면 신덕리	산189-2	도	200	200	이*영	전라남도 영암군 학산면 신덕리 ***				
35	영암군 학산면 신덕리	산189-3	구	535	246	한*****공사	경기도 의왕시 포일동 ***				
36	영암군 학산면 신덕리	496-2	구	22	22	한*****공사	경기도 의왕시 포일동 ***				
37	영암군 학산면 신덕리	496	도	47	47	이*수	전라남도 영암군 학산면 신덕리 **				
38	영암군 학산면 신덕리	496-1	도	33	33	이*진					

번호	토지소재지	지번	지목	지적면적 (㎡)	편입면적 (㎡)	소유자					비고
						성명	주소	성명 또는 명칭	주소	권리의 종류 및 내용	
39	영암군 학산면 신덕리	742-23	도	556	8	국	농림축산식품부				
40	영암군 학산면 신덕리	740-3	구	1,648	14	국	농림축산식품부				
41	영암군 학산면 신덕리	495-1	구	231	89	한*****공사	경기도 의왕시 포일동 ***				
42	영암군 학산면 신덕리	495-2	도	69	69	공	전라남도 영암군				
43	영암군 학산면 신덕리	584-3	임	696	477	국	기획재정부				
44	영암군 학산면 신덕리	737-18	도	1,860	17	공	농림수산식품부				
45	영암군 학산면 신덕리	493-4	구	523	157	한*****공사	경기도 의왕시 포일동 ***				
46	영암군 학산면 신덕리	741-18	답	1,058	5	이*헌	전라남도 영암군 삼호읍 곤미현로 ***	*****협동조합	영암군 영암읍 월출로 * (서부지점)	근저당권	
47	영암군 학산면 신덕리	493-5	전	117	117	권*완	전라남도 영암군 학산면 신덕리 ***				
48	영암군 학산면 신덕리	493-7	전	14	14	박*례	전라남도 영암군 학산면 신덕리 **				
49	영암군 학산면 신덕리	493-8	도	416	416	공	전라남도 영암군				
50	영암군 학산면 신덕리	493-6	구	688	235	한*****공사	경기도 의왕시 포일동 ***				
51	영암군 학산면 신덕리	833-2	도	550	550	국	국토교통부				
52	영암군 학산면 신덕리	833-3	구	35	35	국	농림축산식품부				
53	영암군 학산면 신덕리	658-4	구	361	203	한*****공사	경기도 의왕시 포일동 ***				
54	영암군 학산면 신덕리	658-1	도	30	30	국	국토교통부				
55	영암군 학산면 신덕리	823-21	구	127	14	국	농림축산식품부				
56	영암군 학산면 신덕리	735-21	도	1,893	580	국	농림축산식품부				
57	영암군 학산면 신덕리	658-5	구	21	21	한*****공사	경기도 의왕시 포일동 ***				

번호	토지소재지	지번	지목	지적면적 (㎡)	편입면적 (㎡)	소유자					비고
						성명	주소	성명 또는 명칭	주소	권리의 종류 및 내용	
58	영암군 학산면 신덕리	736-11	구	1,136	7	국	농림축산식품부				
59	영암군 학산면 신덕리	491-1	도	43	43	한*실	전라남도 화순군 도곡면 신덕리 ***-*	****협동조합	전라남도 화순군 도곡면 효자*길**	근저당권	
60	영암군 학산면 신덕리	산191-2	임	694	694	전*복	전라남도 영암군 학산면 독천리 ***				
61	영암군 학산면 신덕리	산191-3	도	367	367	국	국토교통부				
62	영암군 학산면 신덕리	산191	임	14,800	1,195	박*만	전라남도 영암군 학산면 독천리 ***-*				
63	영암군 학산면 신덕리	산191-1	도	992	992	국	국토교통부				
64	영암군 학산면 신덕리	산190-3	도	397	397	국	국토교통부				
65	영암군 학산면 신덕리	산190-4	도	360	360	국	국토교통부				
66	영암군 학산면 신덕리	산190-1	임	31,673	1,476	국	산림청				
67	영암군 학산면 신덕리	497-2	도	202	202	국	국토교통부				
68	영암군 학산면 신덕리	497	도	397	397	국	국토교통부				
69	영암군 학산면 신덕리	497-1	도	36	36	국	국토교통부				
70	영암군 학산면 신덕리	산189-5	도	1,299	1,299	공	전라남도 영암군				
71	영암군 학산면 신덕리	산189-7	임	6,975	168	권*일	서울특별시 중구 신당동 ***-***				
72	영암군 학산면 신덕리	산189-1	도	992	992	임*한	전라남도 목포시 죽교동 ***				
73	영암군 학산면 신덕리	393-36	임	2,890	4	최*호	전라남도 영암군 군서면 동구림리 ***				
74	영암군 학산면 신덕리	산188-4	도	511	511	공	전라남도 영암군				
75	영암군 학산면 신덕리	산188-3	도	298	298	임*한	서호면 화송리				
76	영암군 학산면 신덕리	494-2	도	7	7	현*득	목포부 상반정 *정목**				

번호	토지소재지	지번	지목	지적면적 (㎡)	편입면적 (㎡)	소유자					비고
						성명	주소	성명 또는 명칭	주소	권리의 종류 및 내용	
77	영암군 학산면 신덕리	493-2	도	228	228	이*호	영암군 학산면 신덕리 **				
78	영암군 학산면 신덕리	494-1	도	6	6	한*****공사	경기도 의왕시 포일동 ***				
79	영암군 학산면 신덕리	494	답	132	30	정*옥 외 2인	장수군 산서면 봉서리 ***				
80	영암군 학산면 신덕리	493-1	도	99	99	임*	화순군 도곡면 신덕리 ***				
81	영암군 학산면 신덕리	산187-5	임	6,611	345	김*배	목포시 용해동 ***-*				
82	영암군 학산면 신덕리	산187-3	도	303	303	공	전라남도 영암군				
83	영암군 학산면 신덕리	489-7	임	7,274	27	배*임	광주광역시 서구 쌍촌동 ****-*				
84	영암군 학산면 신덕리	산187-4	임	4,097	528	배*임	광주광역시 서구 쌍촌동 ****-*				
85	영암군 학산면 신덕리	산187-1	도	1,290	1,290	국	국토교통부				
86	영암군 학산면 신덕리	491-3	답	146	146	공	전라남도 영암군				
87	영암군 학산면 신덕리	491-2	구	220	113	한*****공사	경기도 의왕시 포일동 ***				
88	영암군 학산면 신덕리	490-7	도	375	375	김*화 외 2인	광주광역시 북구 두암동 ***-**				
89	영암군 학산면 신덕리	490-4	구	238	138	한*****공사	경기도 의왕시 포일동 ***				
90	영암군 학산면 신덕리	490-1	도	336	336	공	전라남도 영암군				
91	영암군 학산면 신덕리	481-1	구	120	7	한*****공사	경기도 의왕시 포일동 ***				
92	영암군 학산면 신덕리	490-6	구	1,044	795	한*****공사	경기도 의왕시 포일동 ***				
93	영암군 학산면 신덕리	482-2	구	20	20	한*****공사	경기도 의왕시 포일동 ***				
94	영암군 학산면 신덕리	734-11	답	2,816	100	김*님	전라남도 영암군 학산면 신덕리 ***				
95	영암군 학산면 신덕리	734-16	구	1,491	254	국	농림축산식품부				
96	영암군 학산면 신덕리	482-3	도	76	76	공	전라남도 영암군				

번호	토지소재지	지번	지목	지적면적 (㎡)	편입면적 (㎡)	소유자					비고
						성명	주소	성명 또는 명칭	주소	권리의 종류 및 내용	
97	영암군 학산면 신덕리	482-1	도	63	63	국	국토교통부				
98	영암군 학산면 신덕리	731-27	도	678	58	국	농림축산식품부				
99	영암군 학산면 신덕리	731-25	구	535	36	국	농림축산식품부				
100	영암군 학산면 신덕리	472-1	도	171	171	공	전라남도 영암군				
101	영암군 학산면 신덕리	731-20	답	1,592	520	이*오	인천광역시 계양구 안남로 ***번길**, ***동****호 (효성동, 중앙하이츠아파트)				
102	영암군 학산면 신덕리	730-27	구	3,248	450	국	농림축산식품부				
103	영암군 학산면 신덕리	473-3	전	35	35	국	기획재정부				
104	영암군 학산면 신덕리	460	대	435	226	김*금	전라남도 영암군 학산면 신덕리 ***				
105	영암군 학산면 신덕리	730-21	답	1,857	381	김*금	전라남도 영암군 학산면 신덕리 ***	****협동조합	영암군 학산면 독천리 ***-*	근저당권	
106	영암군 학산면 신덕리	461-2	도	42	42	김*순	**				
107	영암군 학산면 신덕리	463-6	도	17	17	공	전라남도 영암군				
108	영암군 학산면 신덕리	463-5	구	14	14	한*****공사	경기도 의왕시 포일동 ***				
109	영암군 학산면 신덕리	463-3	구	178	85	한*****공사	경기도 의왕시 포일동 ***				
110	영암군 학산면 신덕리	463-4	전	15	15	고*우	전라남도 영암군 학산면 신덕리 **				
111	영암군 학산면 신덕리	464-3	전	382	134	오*연	경기도 구리시 산마루로 **, ***동 ***호 (갈매동, 갈매스타힐스)				
112	영암군 학산면 신덕리	463-7	도	56	56	공	전라남도 영암군				
113	영암군 학산면 신덕리	466-4	도	11	11	배*환	전라남도 영암군 학산면 신덕리 ***				

번호	토지소재지	지번	지목	지적면적 (㎡)	편입면적 (㎡)	소유자					비고
						성명	주소	성명 또는 명칭	주소	권리의 종류 및 내용	
114	영암군 학산면 신덕리	466-3	전	473	51	배*규	전라남도 무안군 일로읍 오룡번영로 ***,***동	*****협동조합	전라남도 영암군 학산면 독천로 ***	근저당권 지상권	
115	영암군 학산면 신덕리	465	전	233	146	국	기획재정부				
116	영암군 학산면 신덕리	465-2	도	98	98	국	국토교통부				
117	영암군 학산면 신덕리	370-2	답	725	542	배*남	인천광역시 남동구 구월동 ****-**				
118	영암군 학산면 신덕리	370-3	도	678	678	공	전라남도 영암군				
119	영암군 학산면 신덕리	372	답	1,202	958	이*수	전라남도 영암군 학산면 신덕리 ***				
120	영암군 학산면 신덕리	371	답	198	198	이*수	전라남도 영암군 학산면 신덕리 **				
121	영암군 학산면 신덕리	372-2	구	461	6	한*****공사	경기도 의왕시 포일동 ***				
122	영암군 학산면 신덕리	373-2	구	236	55	한*****공사	경기도 의왕시 포일동 ***				
123	영암군 학산면 신덕리	373-3	도	27	27	공	전라남도 영암군				
124	영암군 학산면 신덕리	373-6	도	44	44	국	국토교통부				
125	영암군 학산면 신덕리	373-5	도	117	117	국	국토교통부				
126	영암군 학산면 신덕리	722-17	도	3,817	7	국	국토교통부				
127	영암군 학산면 신덕리	373-1	도	17	17	국	국토교통부				
128	영암군 학산면 신덕리	376-2	도	261	143	국	국토교통부				
129	영암군 학산면 신덕리	376-1	도	26	26	국	국토교통부				
130	영암군 학산면 신덕리	376-3	도	21	21	국	국토교통부				
131	영암군 학산면 신덕리	378-5	도	206	61	국	국토교통부				
132	영암군 학산면 신덕리	378-8	도	91	91	국	국토교통부				

번호	토지소재지	지번	지목	지적면적 (㎡)	편입면적 (㎡)	소유자					비고
						성명	주소	성명 또는 명칭	주소	권리의 종류 및 내용	
133	영암군 학산면 신덕리	379-6	도	32	32	국	국토교통부				
134	영암군 학산면 신덕리	380-4	도	38	38	국	국토교통부				
135	영암군 학산면 신덕리	381-4	도	107	107	국	국토교통부				
136	영암군 학산면 신덕리	380	도	14,845	216	국	국토교통부				
137	영암군 학산면 신덕리	362-24	도	18	18	국	국토교통부				
138	영암군 학산면 신덕리	362-23	답	38	38	국	국토교통부				
139	영암군 학산면 신덕리	362-6	답	3,648	269	최*호	전라남도 영암군 군서면 동구림리 ***				
140	영암군 학산면 신덕리	362-9	도	117	117	공	전라남도 영암군				
141	영암군 학산면 신덕리	832	도	2,244	1,249	국	국토교통부				
142	영암군 학산면 신덕리	362-8	도	477	221	공	전라남도 영암군				
143	영암군 학산면 신덕리	393-11	구	102	102	최*섭	전라남도 영암군 군서면 동구림리 **				
144	영암군 학산면 신덕리	362-34	도	175	16	공	전라남도 영암군				
145	영암군 학산면 신덕리	362-25	도	556	9	국	국토교통부				
146	영암군 학산면 신덕리	산187	임	7,387	341	임*희	서울특별시 강남구 삼성로 **, ***동***호 (개포동, 디에이치아너힐즈)	한국**공사	전라남도 나주시 전력로 **(빛가람동)	지상권	
147	영암군 학산면 신덕리	산187-2	도	313	313	공	전라남도 영암군				
148	영암군 학산면 신덕리	489-1	임	995	18	김*수	광주광역시 광산구 풍영로 ***번길, **-*, ***동***호 (장덕동, 성덕마을새한포유)				
149	영암군 학산면 신덕리	489-6	전	741	115	윤*보	전라남도 영암군 삼호읍 대불주거*로 *	****협동조합	전라남도 영암군 삼호읍 삼호중앙로***	근저당권 지상권	

번호	토지소재지	지번	지목	지적면적 (㎡)	편입면적 (㎡)	소유자					비고
						성명	주소	성명 또는 명칭	주소	권리의 종류 및 내용	
150	영암군 학산면 신덕리	489	전	740	52	김*국	전라남도 영암군 삼호면 용앙리 ***				
151	영암군 학산면 신덕리	489-2	도	79	79	한*****공사	경기도 의왕시 포일동 ***				
152	영암군 학산면 신덕리	487-1	도	314	314	국	국토교통부				
153	영암군 학산면 신덕리	473-8	도	703	703	공	전라남도 영암군				
154	영암군 학산면 신덕리	487	전	2,469	57	하*상	전라남도 곡성군 오산면 청단길 ***_***				
155	영암군 학산면 신덕리	484-5	구	157	27	한*****공사	경기도 의왕시 포일동 ***				
156	영암군 학산면 신덕리	484-2	임	30	30	이*실 외 5인	인천시 북구 효성동 ***_**				
157	영암군 학산면 신덕리	484-1	도	188	188	국	국토교통부				
158	영암군 학산면 신덕리	393-31	도	23	7	공	전라남도 영암군				
159	영암군 학산면 신덕리	484-4	답	143	105	정*훈	전라남도 목포시 영산로 ***번길 *, ***동 ***호 (석현동,우진아트빌)				
160	영암군 학산면 신덕리	483-2	도	3	3	공	전라남도 영암군				
161	영암군 학산면 신덕리	474-1	도	360	360	국	국토교통부				
162	영암군 학산면 신덕리	483-4	전	527	402	곽*범	전라남도 영암군 학산면 신덕리 ***				
163	영암군 학산면 신덕리	483-3	구	567	80	한*****공사	경기도 의왕시 포일동 ***				
164	영암군 학산면 신덕리	483-1	도	126	126	농****조합 중앙회	서울 중구 충정로 *가 **				
165	영암군 학산면 신덕리	473-4	전	1,103	223	김*영	전라남도 목포시 양동 *** 유달 파크맨션***호				
166	영암군 학산면 신덕리	473-2	도	387	387	국	국토교통부				
167	영암군 학산면 신덕리	473	전	1,126	252	김*영	전라남도 목포시 양동 *** 유달 파크맨션***호				

번호	토지소재지	지번	지목	지적면적 (㎡)	편입면적 (㎡)	소유자					비고
						성명	주소	성명 또는 명칭	주소	권리의 종류 및 내용	
168	영암군 학산면 신덕리	823-28	구	11,026	115	국	농림축산식품부				
169	영암군 학산면 신덕리	455-1	도	63	63	공	전라남도 순천시				
170	영암군 학산면 신덕리	455-3	답	466	23	서*봉	전라남도 영암군 학산면 영산로 ***-*				
171	영암군 학산면 신덕리	455-4	도	85	85	박*영	광주광역시 서구 마제로 **, ***동***호 (금호동,중흥아파트)				
172	영암군 학산면 신덕리	460-1	도	76	76	김*준	***				
173	영암군 학산면 신덕리	461-1	도	225	225	공	전라남도 순천시				
174	영암군 학산면 신덕리	458-5	도	10	10	이*기	서울 양천구 신정동 ***				
175	영암군 학산면 신덕리	458-2	구	151	51	한*****공사	경기도 의왕시 포일동 ***				
176	영암군 학산면 신덕리	458-1	도	40	40	공	전라남도 순천시				
177	영암군 학산면 신덕리	463-1	도	89	89	국	국토교통부				
178	영암군 학산면 신덕리	458-4	도	9	9	이*기	서울 양천구 신정동 ***				
179	영암군 학산면 신덕리	439-6	도	23	23	공	전라남도 영암군				
180	영암군 학산면 신덕리	439-2	도	99	99	공	전라남도				
181	영암군 학산면 신덕리	439-5	전	1,405	123	배*규	전라남도 무안군 일로읍 오룡번영로 *** , ***동***호 (호반써밋남악오룡*차)	*****협동조합	전라남도 영암군 학산면 독천로 ***	근저당권 지상권	
182	영암군 학산면 신덕리	464-1	도	46	46	국	국토교통부				
183	영암군 학산면 신덕리	466-1	도	7	7	공	순천시				
184	영암군 학산면 신덕리	438-1	도	33	33	국	국토교통부				
185	영암군 학산면 신덕리	438	답	53	8	김*수 외 2인	전라남도 영암군 삼호읍 용당리 ***-*				

번호	토지소재지	지번	지목	지적면적 (㎡)	편입면적 (㎡)	소유자					비고
						성명	주소	성명 또는 명칭	주소	권리의 종류 및 내용	
186	영암군 학산면 신덕리	465-1	도	36	36	주식회사*** 팰리스	광주광역시 동구 제봉로 ***번길 **-*(대인동)	****협동 조합	전라남도 담양군 담양읍 죽향문화로 **(용면지점)	근저당권	
187	영암군 학산면 신덕리	437-1	도	314	314	국	국토교통부				
188	영암군 학산면 신덕리	437	답	141	13	국	기획재정부				
189	영암군 학산면 신덕리	437-2	도	41	39	국	국토교통부				
190	영암군 학산면 신덕리	436-1	도	298	298	황*하	해남군 화원면 성산리 ***				
191	영암군 학산면 신덕리	406-2	도	512	410	공	전라남도 영암군				
192	영암군 학산면 신덕리	434-1	도	20	20	이*산	전라남도 영암군 학산면 신덕리 ***				
193	영암군 학산면 신덕리	371-1	도	30	30	국	국토교통부				
194	영암군 학산면 신덕리	435-1	도	195	195	공	전라남도 화순군				
195	영암군 학산면 신덕리	372-1	도	23	23	전*순	전라남도 화순군 도곡면 덕리길 **	****협동 조합	전라남도 화순군 도곡면 효자*길**	근저당권	
196	영암군 학산면 신덕리	435-4	도	63	63	국	국토교통부				
197	영암군 학산면 신덕리	405-1	도	5,675	39	국	국토교통부				
198	영암군 학산면 신덕리	406-1	도	132	132	이*순	***				
199	영암군 학산면 신덕리	406-4	도	33	33	국	국토교통부				
200	영암군 학산면 신덕리	377-1	도	165	165	국	국토교통부				
201	영암군 학산면 신덕리	377-2	도	107	107	국	국토교통부				
202	영암군 학산면 신덕리	377	도	581	153	국	국토교통부				
203	영암군 학산면 신덕리	378-10	도	68	68	국	국토교통부				

번호	토지소재지	지번	지목	지적면적 (㎡)	편입면적 (㎡)	소유자					비고
						성명	주소	성명 또는 명칭	주소	권리의 종류 및 내용	
204	영암군 학산면 신덕리	378-11	도	19	19	이*호	전라남도 영암군 학산면 독천리 ***				
205	영암군 학산면 신덕리	378-1	도	302	302	국	국토교통부				
206	영암군 학산면 신덕리	378-2	답	18	18	이*호	전라남도 영암군 학산면 독천리 ***				
207	영암군 학산면 신덕리	379	답	321	41	이*철	전라남도 영암군 학산면 신덕길 **	*****협동조합	영암군 영암읍 월출로 * (서부지점)	근저당권 지상권	
208	영암군 학산면 신덕리	378-7	도	114	114	공	전라남도 영암군				
209	영암군 학산면 신덕리	379-1	도	76	76	국	국토교통부				
210	영암군 학산면 신덕리	380-2	답	307	17	이*철	전라남도 영암군 학산면 신덕길 **	*****협동조합	영암군 영암읍 월출로 * (서부지점)	근저당권 지상권	
211	영암군 학산면 신덕리	380-1	도	63	63	국	국토교통부				
212	영암군 학산면 신덕리	381-2	도	10	10	이*장	전라남도 순천시 조례동 ***-* 조례*차 대주 파크빌***-***				
213	영암군 학산면 신덕리	381-5	도	28	28	국	국토교통부				
214	영암군 학산면 신덕리	381-1	도	65	65	국	국토교통부				
215	영암군 학산면 신덕리	384	답	405	6	이*철	전라남도 영암군 학산면 신덕길 **				
216	영암군 학산면 신덕리	383	대	119	23	***영농조합 법인	전라남도 영암군 학산면 신덕리 ***-**	****중앙회	서울시 중구 충정로*가** (동명동지점)	근저당권 지상권	
217	영암군 학산면 신덕리	383-1	도	36	36	한*****공사	경기도 의왕시 포일동 ***				
218	영암군 학산면 신덕리	383-2	도	30	30	한*****공사	전라남도 나주시 그린로 **(빛가람동)	한*****공사	경기도 의왕시 안양판교로** (포일동) (영산강사업단)	지상권	
219	영암군 학산면 신덕리	382-1	도	76	76	최*종 외 1인	전라남도 영암군 군서면 서구림리 ***				
220	영암군 학산면 신덕리	382	답	37	11	최*종	전라남도 영암군 군서면 서구림리 ***				

번호	토지소재지	지번	지목	지적면적 (㎡)	편입면적 (㎡)	소유자					비고
						성명	주소	성명 또는 명칭	주소	권리의 종류 및 내용	
221	영암군 학산면 신덕리	393-42	창	1,911	28	***영농조합 법인	전라남도 영암군 학산면 신덕리 ***-**	****중앙회	서울시 중구 충정로*가** (동명동지점)	근저당권 지상권	
222	영암군 학산면 신덕리	382-2	도	135	135	공	전라남도 영암군				
223	영암군 학산면 신덕리	393-33	도	5	5	배*환	전라남도 영암군 학산면 신덕리 ***				
224	영암군 학산면 신덕리	393-27	임	734	734	최*섭	전라남도 영암군 군서면 동구림리 *				
225	영암군 학산면 신덕리	393-12	창	2,933	406	***영농조합 법인	전라남도 영암군 학산면 신덕리 ***-**	***영농조합 법인	전라남도 영암군 학산면 신덕리 ***-**	근저당권 지상권	
226	영암군 학산면 신덕리	393-38	창	66	45	권*식	제주특별자치도 서귀포시 상효동 **-*				
227	영암군 학산면 신덕리	393-32	도	8	8	공	전라남도 영암군				
228	영암군 학산면 신덕리	393-23	대	334	257	장*길	전라남도 영암군 학산면 신덕리 ***				
229	영암군 학산면 신덕리	473-7	구	381	5	한*****공사	경기도 의왕시 포일동 ***				
230	영암군 학산면 신덕리	459-2	전	487	27	장*길	전라남도 영암군 학산면 영산로 ***				
231	영암군 학산면 신덕리	458-3	전	28	16	이*기	서울특별시 양천구 신정동 ***				
232	영암군 학산면 신덕리	458	전	1,742	37	이*기	서울특별시 양천구 신정동 ***				
합 계					46,656						

전라남도 고시 제2024-49호

접도구역 지정(변경) 고시

은곡~매월(독천~신덕)간 지방도확포장공사(지방도801호선)에 대하여 「도로법」 제40조제2항 및 같은 법 시행령 제39조제2항 및 같은 법 시행규칙 제16조에 따라 접도구역을 아래와 같이 지정(변경)하였음을 고시합니다.

2024. 2. 1.

전라남도지사

도로의 종류	지방도	노선번호	801호선	노선명	고군~나산선
접도구역의 지정구간 및 범위	·도로경계선에서 양측으로 5m ·변경구간 : 지방도 801호선 일부구간 ·범 위 : 영암군 학산면 독천리 ~ 영암군 학산면 신덕리				
접도구역 지정목적	·도로구역 변경에 따른 접도구역 변경 지정 ·도로구조물의 손괴 방지 ·도로변의 미관보존 및 도로교통의 위험방지				
비 고	※ 전라남도 고시 제2024-49호(2024. 2. 1.)호에 따른 고시임				

전라남도 고시 제2024-50호

유정천 지방하천 정비사업 시행계획(변경) 고시

「하천법」 제27조 및 같은 법 시행령 제26조에 따라 유정천 하천재해예방사업에 대한 지방하천 정비사업 시행계획(변경)을 다음과 같이 고시합니다.

2024. 2. 1.

전라남도지사

1. 사업 목적 : 하천을 정비·관리하여 인명과 재산을 홍수피해로부터 보호
2. 사업 시행자 : 전라남도지사(전라남도 무안군 삼향읍 오룡길 1)
3. 사업의 개요

사 업 명	위 치	사업량 (㎞)	사업비 (백만원)	사업기간
유정천 하천재해예방사업	보성군 복내면	6.60	37,544	2020. 7. ~ 2025. 6.

4. 변경사유
   ❍ 편입토지 및 지장물 편입 내역 정정
   - 편입토지 및 지장물 변경사항 반영
5. 손실보상에 관한 사항
   ❍「공익사업을 위한 토지 등의 취득 및 보상에 관한 법률」에 따라 보상
   ❍ 토지 및 지장물 편입 내역: 다음
   ❍ 관계도면 및 토지 지장물 편입용지조서 열람
   - 보성군 안전건설과 건설행정팀 (☏ 061-850-5524)
6. 수용하거나 사용할 물건 또는 권리에 관한 명세와 소유자
   ① 토지(변경) 세목조서

연번	소 재 지			지번		지목	지 적		소유자		관계인			비고
				당초 지번	편입 지번		면적 (㎡)	편입면적 (㎡)	주 소	성 명	주소	성명	권리종류	
1	보성군	복내면	장천리	1447-3		답	1,986	354	전라남도 보성군 복내면 장천리 1043	소애임				
2	보성군	복내면	장천리	1557		구	5,234	24	국	국 (농림수산부)				
3	보성군	복내면	장천리	1445-10		답	1,549	7	전라남도 보성군 복내면 장천리 1002	안태인				
4	보성군	복내면	장천리	1445-11	산97-5	답	2,313	721	905	최수경				

연번	소 재 지			지번		지목	지 적		소유자		관계인			비고
				당초 지번	편입 지번		면적 (㎡)	편입면적 (㎡)	주 소	성 명	주소	성명	권리종류	
5	보성군	복내면	장천리	1553		도	9,310	1,387	국	국 (농림수산부)				
6	보성군	복내면	장천리	1352-9		천	47,783	18,683	국	국(건설부)				
7	보성군	복내면	장천리	1090-2		도	36	11	국	보성군				
8	보성군	복내면	장천리	1091		도	152	152	국	보성군				
9	보성군	복내면	장천리	1391		도	316	117	국	국(건설부)				
10	보성군	복내면	장천리	1090-1		도	274	245	국	보성군				
11	보성군	복내면	장천리	산203-1		도	299	55	국	보성군				
12	보성군	복내면	장천리	1090-3		도	69	69	국	보성군				
13	보성군	복내면	장천리	1088-2		도	7	2	국	보성군				
14	보성군	복내면	장천리	1089-2		도	7	7	국	보성군				
15	보성군	복내면	장천리	1089-3		도	18	6	국	보성군				
16	보성군	복내면	장천리	1095-3		도	13	13	국	보성군				
17	보성군	복내면	장천리	1095-2		도	76	76	국	보성군				
18	보성군	복내면	장천리	1092-1		도	40	40	국	보성군				
19	보성군	복내면	장천리	1092-3		도	7	7	국	보성군				
20	보성군	복내면	장천리	1092-2		도	136	136	국	보성군				
21	보성군	복내면	장천리	1092-4		도	102	102	국	보성군				
22	보성군	복내면	장천리	1441-4		도	52	52	국	보성군				
23	보성군	복내면	장천리	1441-1		답	2,051	325	572	윤복수				
24	보성군	복내면	장천리	1545		도	4,056	1,313	국	국 (농림수산부)				
25	보성군	복내면	장천리	1441-5		도	71	71	국	보성군				
26	보성군	복내면	장천리	1441-2	1441-8	답	1,427	469	보성군 복내면 장천리 870	조동례				
27	보성군	복내면	장천리	1093-2		도	185	185	국	보성군				
28	보성군	복내면	장천리	1093-3		도	23	23	국	보성군				
29	보성군	복내면	장천리	1441-6		도	117	117	국	보성군				
30	보성군	복내면	장천리	1441-3	1441-9	답	770	534	보성군 복내면 장천리 870	곽병선				
31	보성군	복내면	장천리	1100-2		도	10	10	국	보성군				
32	보성군	복내면	장천리	1546		구	484	65	국	국 (농림수산부)				
33	보성군	복내면	장천리	1440-3		답	1,742	1,069	광주 북구 문흥동 919 대주맨션 102-902	정삼동				

연번	소 재 지			지번		지목	지 적		소유자		관계인			비고
				당초 지번	편입 지번		면적 (㎡)	편입면적 (㎡)	주 소	성 명	주소	성명	권리종류	
34	보성군	복내면	장천리	1440-4		도	169	169	국	보성군				
35	보성군	복내면	장천리	1105-2		도	165	165	국	보성군				
36	보성군	복내면	장천리	1547		구	299	92	국	국 (농림수산부)				
37	보성군	복내면	장천리	1439-1		답	1,822	536	서울 관악구 봉천동 599-6	이남섭				
38	보성군	복내면	장천리	1439-2		답	1,665	456	서울시 관악구 봉천동 599-6	이남섭				
39	보성군	복내면	장천리	1439-3		답	1,722	387	광주 북구 문흥동 919 대주맨션 102-902	정삼등				
40	보성군	복내면	장천리	1439-4		답	1,972	389	880	이용근				
41	보성군	복내면	장천리	1439-5		답	967	170	보성군 복내면 장천리 588	신진우				
42	보성군	복내면	장천리	1439-6		답	1,115	157	서울 양천구 신정동 1277 신트리4단지아 파트 403-207	손경호				
43	보성군	복내면	장천리	1439-7		답	2,103	347	서울 양천구 신정동 326 목동신시가지 아파트 1201-406	손정호				
44	보성군	복내면	장천리	1439-8		답	2,014	340	전라남도 여수시 쌍봉로 316 , 102동 202호 (둔덕동,한려아파트)	윤현정				
45	보성군	복내면	장천리	1439-9		답	1,923	288	국	국(환경부)				
46	보성군	복내면	장천리	1439-10		답	2,200	278	국	국(환경부)				
47	보성군	복내면	장천리	1439-11		답	2,498	221	구미시 송정동 40 대우로얄 아파트 103-420	황인권				
48	보성군	복내면	장천리	1439-12		답	945	95	구미시 송정동 40 대우로얄 아파트 103-420	황인권				
49	보성군	복내면	장천리	1439-13		답	1,477	241	전라남도 보성군 미력면 반룡리 340	박장근				
50	보성군	복내면	장천리	1439-14		답	1,833	606	939	민순자				
51	보성군	복내면	장천리	1439-15		답	742	650	전라남도 여수시 쌍봉로 316, 102동 202호 (둔덕동,한려아파트)	윤현정				
52	보성군	복내면	장천리	1544		구	332	144	국	국 (농림수산부)				
53	보성군	복내면	장천리	1436-3	1436-5	답	1,277	980	보성군 복내면 장천리 574	윤화수				

연번	소 재 지			지번		지목	지 적		소유자		관계인			비고
				당초 지번	편입 지번		면적 (㎡)	편입면적 (㎡)	주 소	성 명	주소	성명	권리종류	
54	보성군	복내면	장천리	1541		구	28	28	국	국 (농림수산부)				
55	보성군	복내면	장천리	1436-2		답	1,756	237	526	최몽룡				
56	보성군	복내면	장천리	1539		구	3,157	189	국	국 (농림수산부)				
57	보성군	복내면	장천리	1435-1		답	2,176	105	526	최몽룡				
58	보성군	복내면	장천리	1435-2		답	997	833	526	최몽룡				
59	보성군	복내면	장천리	1540		구	74	74	국	국 (농림수산부)				
60	보성군	복내면	장천리	902-1		답	776	471	526	최몽룡				
61	보성군	복내면	장천리	1373		도	26	16	국	국(건설부)				
62	보성군	복내면	장천리	907-2		답	525	260	526	최몽룡				
63	보성군	복내면	장천리	907-1		답	102	56	국	보성군				
64	보성군	복내면	장천리	907		답	1,168	197	526	최몽룡				
65	보성군	복내면	장천리	908-1		답	408	219	전라남도 보성군 복내면 일와길 36	김찬규				
66	보성군	복내면	장천리	908		전	723	262	전라남도 보성군 복내면 일와길 36	김찬규				
67	보성군	복내면	장천리	1352-7		천	1,377	69	국	국(건설부)				
68	보성군	복내면	장천리	1352-2		천	898	469	국	국(건설부)				
69	보성군	복내면	장천리	1531		제	422	422	국	국(건설부)				
70	보성군	복내면	장천리	1429-4		답	212	212	보성군 복내면 장천리 572	윤용갑				
71	보성군	복내면	장천리	1429-3		도	156	51	국	국 (농림수산부)				
72	보성군	복내면	장천리	912-1		도	116	116		미등기	587	이원 중환		
73	보성군	복내면	장천리	911-1		도	182	182	국	보성군				
74	보성군	복내면	장천리	1429-5		답	972	43	보성군 복내면 장천리 572	윤용갑				
75	보성군	복내면	장천리	952-3		도	122	122	국	보성군				
76	보성군	복내면	장천리	952-4		도	106	106	국	보성군				
77	보성군	복내면	장천리	953-2		도	33	33		미등기	미력면 덕림리	박태향		
78	보성군	복내면	장천리	1352-5		천	503	6	국	국(건설부)				
79	보성군	복내면	장천리	953-3		도	40	40		미등기	미력면 덕림리	박태향		

연번	소 재 지			지번		지목	지 적		소유자		관계인			비고
				당초 지번	편입 지번		면적 (㎡)	편입면적 (㎡)	주 소	성 명	주소	성명	권리종류	
80	보성군	복내면	장천리	953-1		도	64	12	국	국(건설부)				
81	보성군	복내면	장천리	952-6		도	533	409	국	국(건설부)				
82	보성군	복내면	장천리	1420-20		답	515	169	전라남도 보성군 복내면 탑동길 12-5	김미자				
83	보성군	복내면	장천리	1420-19		답	1,176	226	581	이형섭				
84	보성군	복내면	장천리	1420-18		답	1,062	234	581	이형섭				
85	보성군	복내면	장천리	1420-17		답	1,093	219	국	국(환경부)				
86	보성군	복내면	장천리	1511		구	2,587	2,401	국	국 (농림수산부)				
87	보성군	복내면	장천리	1420-16		답	1,327	196	국	국(환경부)				
88	보성군	복내면	장천리	1496		제	4,973	4,973	국	국(건설부)				
89	보성군	복내면	장천리	1420-15		답	1,410	119	봉천리 741-5	김미자				
90	보성군	복내면	장천리	1497		천	22,102	22,102	국	국(건설부)				
91	보성군	복내면	장천리	1420-14		답	1,596	83	국	국(환경부)				
92	보성군	복내면	장천리	1420-13		답	1,624	21	국	국(환경부)				
93	보성군	복내면	장천리	1420-12		답	1,650	39	국	국(환경부)				
94	보성군	복내면	장천리	1420-11		답	1,716	111	국	국(환경부)				
95	보성군	복내면	장천리	1420-10		답	1,643	65	208	심성				
96	보성군	복내면	장천리	1420-8		답	1,662	86	208	심성				
97	보성군	복내면	장천리	1420-7		답	1,667	121	전라남도 보성군 복내면 장천리 211	선옥순				
98	보성군	복내면	장천리	1420-6		답	1,638	143	전라남도 보성군 복내면 장천리 211	선옥순				
99	보성군	복내면	장천리	1420-5		답	1,809	188	경기도 의정부시 장암동 20 장암동아아파트 106-503	추형원				
100	보성군	복내면	장천리	1420-4		답	1,932	215	광주 북구 중흥동 375-18	서필례				
101	보성군	복내면	장천리	1420-3		답	1,974	197	431	윤동원				
102	보성군	복내면	장천리	1420-2		답	2,118	221	431	윤동원				
103	보성군	복내면	장천리	1420-1		답	1,642	272	경기도 의정부시 장암동 20 장암동아아파트 106-503	추형원				
104	보성군	복내면	장천리	1420-21		도	518	313	국	보성군				
105	보성군	복내면	장천리	1507		도	4,066	364	국	국 (농림수산부)				

연번	소 재 지			지번		지목	지 적		소유자		관계인			비고
				당초 지번	편입 지번		면적 (㎡)	편입면적 (㎡)	주 소	성 명	주소	성명	권리종류	
106	보성군	복내면	장천리	1418-1		답	1,729	719	431	윤동원				
107	보성군	복내면	장천리	1509		구	274	56	국	국 (농림수산부)				
108	보성군	복내면	장천리	1417-1		답	1,620	560	광주광역시 북구 용봉동 999 쌍용예가 107-803	김성률				
109	보성군	복내면	장천리	1508		구	188	36	국	국 (농림수산부)				
110	보성군	복내면	장천리	1416-1		답	1,533	571	국	국(환경부)				
111	보성군	복내면	장천리	1506		구	590	61	국	국 (농림수산부)				
112	보성군	복내면	장천리	1414-2		답	1,436	424	국	국(환경부)				
113	보성군	복내면	장천리	1414-1		답	1,564	199	200	정정금				
114	보성군	복내면	장천리	1494		구	297	18	국	국 (농림수산부)				
115	보성군	복내면	장천리	1413-1		답	1,256	358	200	염동하				
116	보성군	복내면	장천리	1413-2		답	1,412	34	국	국 (건설교통부)				
117	보성군	복내면	장천리	325-3		답	258	258	보성군 복내면 장천리 109	선경량				
118	보성군	복내면	장천리	1352		천	6,537	6,413	국	국(건설부)				
119	보성군	복내면	장천리	산223-1		도	3,868	150	국	전라남도				
120	보성군	복내면	장천리	1354		구	359	113	국	국 (농림축산식품부)				
121	보성군	복내면	장천리	324		답	1,878	1,469	국	국(환경부)				
122	보성군	복내면	장천리	1412		도	53	43	국	국(건설부)				
123	보성군	복내면	장천리	1601		답	2,407	407	광주 서구 마륵동 47-7 연화주택5-304	심재봉				
124	보성군	복내면	장천리	1606		구	794	780	국	국 (농림수산부)				
125	보성군	복내면	장천리	1601-2		답	1,980	419	403	고영애				
126	보성군	복내면	장천리	1601-3		답	1,694	1,020	국	국(환경부)				
127	보성군	복내면	장천리	1604		구	1,824	224	국	국 (농림수산부)				
128	보성군	복내면	장천리	1605		도	565	60	국	국 (농림수산부)				
129	보성군	복내면	장천리	1600-2		답	1,906	505	전라남도 보성군 복내면 하진길 70	김공례				

연번	소 재 지			지번		지목	지 적		소유자		관계인			비고
				당초 지번	편입 지번		면적 (㎡)	편입면적 (㎡)	주 소	성 명	주소	성명	권리종류	
130	보성군	복내면	장천리	317-1		천	159	159		미등기		선영복		
131	보성군	복내면	장천리	315-2		천	1,012	1,012	415	선병기				
132	보성군	복내면	장천리	1599-1		답	1,894	688	415	선병기				
133	보성군	복내면	장천리	316-4		천	812	812	국	보성군				
134	보성군	복내면	장천리	1603		천	558	558	국	국(건설부)				
135	보성군	복내면	장천리	316-3		도	237	47	국	국(건설부)				
136	보성군	복내면	장천리	316-2		도	69	2	국	보성군				
137	보성군	복내면	장천리	1353		구	1,883	295	국	국 (농림축산식품부)				
138	보성군	복내면	장천리	산110-1		도	495	260	국	보성군				
139	보성군	복내면	장천리	1110-1		도	96	96	국	보성군				
140	보성군	복내면	장천리	1110		전	539	9	572	윤복수				
141	보성군	복내면	장천리	1548		구	462	462	국	국 (농림수산부)				
142	보성군	복내면	장천리	1543		구	748	748	국	국 (농림수산부)				
143	보성군	복내면	장천리	1542		구	1,762	371	국	국 (농림수산부)				
144	보성군	복내면	장천리	1438-1		답	1,164	507	국	국(환경부)				
145	보성군	복내면	장천리	1437-2		답	1,297	264	전라남도 보성군 복내면 송재로 1293-13	이금례				
146	보성군	복내면	장천리	1437-1		답	1,235	348	전라남도 보성군 복내면 송재로 1293-13	이금례				
147	보성군	복내면	장천리	1537		도	3,695	745	국	국 (농림수산부)				
148	보성군	복내면	장천리	1434-6	1434-12	답	1,659	441*642 /1758	보성군 복내면 장천리 861	윤동수				
								441*1116 /1758	부산시 중구 대청동 4가 73	최인모				
149	보성군	복내면	장천리	1434-5	1434-11	답	1,855	334*1/2	보성군 복내면 장천리 110	염정자				
								334*1/2	보성군 복내면 장천리 870	윤상래				
150	보성군	복내면	장천리	1434-4	1434-10	답	2,260	428	보성군 복내면 장천리 574	윤화수				
151	보성군	복내면	장천리	1434-3		답	2,374	323	득량면 오봉리 884-9	윤원섭				
152	보성군	복내면	장천리	1434-2		답	2,200	300	득량면 오봉리 884-9	윤원섭				

연번	소 재 지			지번		지목	지 적		소유자		관계인			비고
				당초 지번	편입 지번		면적 (㎡)	편입면적 (㎡)	주 소	성 명	주소	성명	권리종류	
153	보성군	복내면	장천리	1434-1		답	1,564	211	870	안종임				
154	보성군	복내면	장천리	1538		구	1,004	637	국	국 (농림수산부)				
155	보성군	복내면	장천리	1433-4		답	1,678	195	국	국(환경부)				
156	보성군	복내면	장천리	1433-3		답	1,668	242	경기도 평택시 고덕면 당현2길 20-5	황선하				
157	보성군	복내면	장천리	1433-2	1433-6	답	1,354	380	보성군 복내면 장천리 574	윤화수				
158	보성군	복내면	장천리	1533		제	721	721	국	국(건설부)				
159	보성군	복내면	장천리	1433-1		답	781	347	경상북도 포항시 북구 여남포길 33 (여남동)	심재황				
160	보성군	복내면	장천리	1532		천	3,164	3,164	국	국(건설부)				
161	보성군	복내면	장천리	1536		구	1,034	44	국	국 (농림수산부)				
162	보성군	복내면	장천리	1430-2		답	1,571	60	광주 북구 문흥동 919 대주맨션 102-902	정삼동				
163	보성군	복내면	장천리	1430-1		답	1,206	337	국	국(환경부)				
164	보성군	복내면	장천리	913-3		도	1,070	1,059	국	국(건설부)				
165	보성군	복내면	장천리	1374		구	25	21	국	국 (농림축산식품부)				
166	보성군	복내면	장천리	947-3		도	497	76	국	국(건설부)				
167	보성군	복내면	장천리	947-1		도	83	71	국	보성군				
168	보성군	복내면	장천리	502-2		도	99	66	국	보성군				
169	보성군	복내면	장천리	948-2		도	112	35	국	보성군				
170	보성군	복내면	장천리	1365		도	1,108	699	국	국(건설부)				
171	보성군	복내면	장천리	913-1		도	251	251	국	보성군				
172	보성군	복내면	장천리	950-2		도	89	79	국	전라남도				
173	보성군	복내면	장천리	950-3		도	53	53	국	보성군				
174	보성군	복내면	장천리	950-4		도	176	160	국	국(건설부)				
175	보성군	복내면	장천리	1422-22		답	2,862	31	146	심상춘				
176	보성군	복내면	장천리	1422-21		답	1,328	72	전라남도 보성군 복내면 장천리 137	염길섭				
177	보성군	복내면	장천리	1422-20		답	1,995	135	국	국(환경부)				
178	보성군	복내면	장천리	1422-19		답	1,932	143	국	국(환경부)				

연번	소 재 지			지번		지목	지 적		소유자		관계인			비고
				당초 지번	편입 지번		면적 (㎡)	편입면적 (㎡)	주 소	성 명	주소	성명	권리종류	
179	보성군	복내면	장천리	1422-18		답	1,828	134	전라남도 보성군 복내면 송재로 1293-8	최몽룡				
180	보성군	복내면	장천리	1422-17		답	915	67	전라남도 보성군 복내면 송재로 1293-8	최몽룡				
181	보성군	복내면	장천리	1422-16		답	928	51	전라남도 보성군 복내면 송재로 1306-7	양동월				
182	보성군	복내면	장천리	1422-15		답	1,855	77	전라남도 보성군 복내면 송재로 1300-8	김완기				
183	보성군	복내면	장천리	1512		제	2,200	2,200	국	국(건설부)				
184	보성군	복내면	장천리	1422-14		답	2,092	68	전라남도 보성군 복내면 송재로 1306-15	윤효정				
185	보성군	복내면	장천리	1422-13		답	2,075	39	국	국(환경부)				
186	보성군	복내면	장천리	1422-12		답	1,828	19	국	국(환경부)				
187	보성군	복내면	장천리	1422-10		답	1,420	6	안양시 동안구 비산동 1102-4 관악아파트 202-1202	황순하				
188	보성군	복내면	장천리	1422-9		답	1,554	67	208	심성				
189	보성군	복내면	장천리	1422-8		답	1,223	130	60	염점조				
190	보성군	복내면	장천리	1422-7		답	1,205	53	전라남도 보성군 복내면 장천리 110	청송심씨 직장공파문중				
191	보성군	복내면	장천리	1422-6		답	1,124	48	110	심직장				
192	보성군	복내면	장천리	1422-5		답	1,088	55	136	심윤섭				
193	보성군	복내면	장천리	1422-4		답	986	31	유정리	윤종철				
194	보성군	복내면	장천리	1422-3		답	934	91	유정리	윤종철				
195	보성군	복내면	장천리	1513		구	2,639	1,863	국	국 (농림수산부)				
196	보성군	복내면	장천리	1422-2		답	782	142	136	심윤섭				
197	보성군	복내면	장천리	1514		구	1,424	16	국	국 (농림수산부)				
198	보성군	복내면	장천리	1422-1		답	720	433	136	심윤섭				
199	보성군	복내면	장천리	1516		구	20,384	811	국	국 (농림수산부)				
200	보성군	복내면	장천리	1501		도	1,950	248	국	국 (농림수산부)				
201	보성군	복내면	장천리	375-2		도	188	106	국	보성군				

연번	소 재 지			지번		지목	지 적		소유자		관계인			비고
				당초 지번	편입 지번		면적 (㎡)	편입면적 (㎡)	주 소	성 명	주소	성명	권리종류	
202	보성군	복내면	장천리	1421-1		답	712	712	율어면 문양리 225	안창순				
203	보성군	복내면	장천리	375-4		도	114	25	국	보성군				
204	보성군	복내면	장천리	1421-2		도	106	106	국	보성군				
205	보성군	복내면	장천리	375-3		도	14	9	국	보성군				
206	보성군	복내면	장천리	1340		구	2,233	4	국	국 (농림축산식품부)				
207	보성군	복내면	장천리	1503		구	281	26	국	국 (농림수산부)				
208	보성군	복내면	장천리	1504		구	42	42	국	국 (농림수산부)				
209	보성군	복내면	장천리	1415-7		도	42	42	국	보성군				
210	보성군	복내면	장천리	1415-6		답	726	493	광주광역시 북구 용봉동 999 쌍용예가 107-803	김성률				
211	보성군	복내면	장천리	1415-5		답	579	21	광주광역시 북구 용봉동 999 쌍용예가 107-803	김성률				
212	보성군	복내면	장천리	1415-4		답	1,646	156	149	염영섭				
213	보성군	복내면	장천리	1415-3		답	2,167	125	200	정정금				
214	보성군	복내면	장천리	1415-2		답	2,133	97	154	심대섭				
215	보성군	복내면	장천리	1415-1		답	2,382	312	154	심대섭				
216	보성군	복내면	장천리	1499		구	922	922	국	국 (농림수산부)				
217	보성군	복내면	장천리	325-2		답	1,385	379	국	국(환경부)				
218	보성군	복내면	장천리	1498		제	2,059	2,059	국	국(건설부)				
219	보성군	복내면	장천리	325-4		답	1,977	237	보성군 복내면 장천리 154	심대섭				
220	보성군	복내면	장천리	1357		도	797	49	국	국(건설부)				
221	보성군	복내면	장천리	353		답	2,374	206	425	윤만원				
222	보성군	복내면	계산리	산44		임	4,364	90	전라남도 보성군 율어면 이동리 852-6	채희임				
223	보성군	복내면	계산리	1092		천	2,162	1,207	국	국(건설부)				
224	보성군	복내면	계산리	1168		도	4,959	712	국	국 (농림축산식품부)				
225	보성군	복내면	계산리	262-1		답	1,978	1,411	광주광역시 서구 상일로 37, 101동 1509호 (쌍촌동, 모아제일아파트)	선행				
226	보성군	복내면	계산리	1170		구	243	149	국	국 (농림축산식품부)				

연번	소 재 지			지번		지목	지 적		소유자		관계인			비고
				당초 지번	편입 지번		면적 (㎡)	편입면적 (㎡)	주 소	성 명	주소	성명	권리종류	
227	보성군	복내면	계산리	261-1		답	4,151	1,327	국	국(환경부)				
228	보성군	복내면	계산리	1167		구	830	290	국	국 (농림축산식품부)				
229	보성군	복내면	계산리	470-1		천	398	398	국	보성군				
230	보성군	복내면	계산리	469-1		천	49	49	겸백면 석호리 517	김영철				
231	보성군	복내면	계산리	260-1		답	2,737	2,202	보성군 복내면 계산리 309-3	전영자				
232	보성군	복내면	계산리	1166		구	736	360	국	국 (농림수산부)				
233	보성군	복내면	계산리	260-2		답	907	55	보성군 복내면 계산리 309-3	전영자				
234	보성군	복내면	계산리	260-3		답	1,039	31	170	선영규				
235	보성군	복내면	계산리	260-4		답	2,990	12	국	국(환경부)				
236	보성군	복내면	계산리	259-3		답	1,297	31	전라남도 보성군 복내면 계산리 385	최영래				
237	보성군	복내면	계산리	산46-1		도	2,616	82	국	국(건설부)				
238	보성군	복내면	계산리	259-2		답	2,949	651	전라남도 보성군 복내면 하진길 71	정매순				
239	보성군	복내면	계산리	259-1		답	1,260	1,260	서울시 강동구 명일아파 트1115	최암송				
240	보성군	복내면	계산리	1165		구	2,596	763	국	국 (농림수산부)				
241	보성군	복내면	계산리	1138		도	2,873	670	국	국(건설부)				
242	보성군	복내면	계산리	409		유	89	89		미등기	524	최옥룡		
243	보성군	복내면	계산리	1092-2		천	1,439	1,439	국	국(건설부)				
244	보성군	복내면	계산리	408-4		답	117	48	전라남도 보성군 복내면 계산리 385	최영래				
245	보성군	복내면	계산리	408-3		답	1,570	19	국	국(환경부)				
246	보성군	복내면	계산리	257-2		답	2,888	50	국	국(환경부)				
247	보성군	복내면	계산리	257-1		답	1,455	1,267	151	정홍매				
248	보성군	복내면	계산리	387-3		도	7	1	국	보성군				
249	보성군	복내면	계산리	387-2		도	235	70	국	보성군				
250	보성군	복내면	계산리	1139		구	2,488	37	국	국 (농림축산식품부)				
251	보성군	복내면	계산리	377-1		도	73	31	국	보성군				
252	보성군	복내면	계산리	378-2	378-11	도	188	77		미등기	미력면 미력리	이덕렬		

연번	소 재 지			지번		지목	지 적		소유자		관계인			비고
				당초 지번	편입 지번		면적 (㎡)	편입면적 (㎡)	주 소	성 명	주소	성명	권리종류	
253	보성군	복내면	계산리	376-6		도	221	181	국	국(건설부)				
254	보성군	복내면	계산리	376-2		도	390	44	국	보성군				
255	보성군	복내면	계산리	1158		구	4,500	830	국	국(농림수산부)				
256	보성군	복내면	계산리	251-1		답	1,955	627	국	국(환경부)				
257	보성군	복내면	계산리	251-2		답	923	114	서울특별시 성북구 오패산로 90 , 120동 402호 (하월곡동, 래미안월곡아파트)	오동찬				
258	보성군	복내면	계산리	252-1		답	1,341	79	국	국(환경부)				
259	보성군	복내면	계산리	252-2		답	1,231	110	보성군 복내면 복내리 152-22	선종기				
260	보성군	복내면	계산리	252-3		답	3,148	312	전라남도 장흥군 회진면 회진리 932	최연식				
261	보성군	복내면	계산리	252-4	252-15	답	1,350	140	보성군 복내면 계산리 386-1	임응천				
262	보성군	복내면	계산리	252-5		답	1,835	213	국	국(환경부)				
263	보성군	복내면	계산리	252-6		답	3,226	378	152	선광수				
264	보성군	복내면	계산리	252-7		답	1,110	159	152	선광수				
265	보성군	복내면	계산리	252-8		답	995	176	전라남도 보성군 복내면 복내월평길	김준철				
266	보성군	복내면	계산리	252-9		답	976	247	286	김해김씨남계공 삼현파종회				
267	보성군	복내면	계산리	252-10		답	825	287	전라남도 보성군 복내면 복내월평길 4	이양순				
268	보성군	복내면	계산리	252-11		답	1,812	1,473	국	국(환경부)				
269	보성군	복내면	계산리	247-7		답	2,085	1,587	장흥군 장흥읍 건산리519-3	최일룡				
270	보성군	복내면	계산리	247-6		답	1,690	5	국	국(환경부)				
271	보성군	복내면	계산리	246-6		답	4,927	1,472	순천시 가곡동 448-8	최일룡				
272	보성군	복내면	계산리	1157		도	2,967	1,829	국	국 (농림수산부)				
273	보성군	복내면	계산리	1159		천	26,132	24,059	국	국(건설부)				
274	보성군	복내면	계산리	1156		구	1,652	103	국	국 (농림수산부)				
275	보성군	복내면	계산리	245-2		답	1,739	20	전라남도 보성군 복내면 계산리 322-2	손명근				

연번	소 재 지			지번		지목	지 적		소유자		관계인			비고
				당초 지번	편입 지번		면적 (㎡)	편입면적 (㎡)	주 소	성 명	주소	성명	권리종류	
276	보성군	복내면	계산리	243-5	243-11	답	1,479	23	경기도 용인시 기흥구 구갈동 396 한양아파트 105-605	임인환				
277	보성군	복내면	계산리	243-6		답	1,525	91	유정리684	황정복				
278	보성군	복내면	계산리	243-7		답	1,412	161	전라남도 보성군 복내면 복내월평길 34	김옥례				
279	보성군	복내면	계산리	243-8		답	1,571	272	전라남도 보성군 복내면 복내월평길 34	김옥례				
280	보성군	복내면	계산리	243-9	243-15	답	1,324	331	보성군 복내면 계산리 327-4	손양례				
281	보성군	복내면	계산리	243-10		답	1,593	489	보성군 복내면 계산리 311-1	김용득				
282	보성군	복내면	계산리	1155		구	1,769	603	국	국 (농림수산부)				
283	보성군	복내면	계산리	244-1		답	1,893	842	보성군 복내면 계산리 327	김연태				
284	보성군	복내면	계산리	244-2		답	1,847	1,545	327	김연태				
285	보성군	복내면	계산리	1154		도	1,301	170	국	국 (농림수산부)				
286	보성군	복내면	계산리	242-2		답	3,006	79	서울특별시 양천구 신정동 328 목동신시가지아파트 1330-1406	윤상필				
287	보성군	복내면	계산리	242-3		답	3,109	2,431	광주광역시 북구 중문로84번길 60(문흥동)	김정숙				
288	보성군	복내면	계산리	1092-8		천	2,288	2,288	국	국(건설부)				
289	보성군	복내면	계산리	1153		구	3,566	1,211	국	국 (농림수산부)				
290	보성군	복내면	계산리	240-5		답	2,008	1,602	전라남도 보성군 복내면 유정리 729	윤주영				
291	보성군	복내면	계산리	240-4		답	1,405	278	서울특별시 동대문구 장안동 428-4 경향연립 302	윤경식				
292	보성군	복내면	계산리	240-3		답	1,830	133	유정리279	윤상순				
293	보성군	복내면	계산리	240-2		답	1,157	65	전라남도 보성군 복내면 원봉길 37-30	배승희				
294	보성군	복내면	계산리	240-1		답	2,486	88	유정리242	윤상길				
295	보성군	복내면	계산리	255-5		답	2,189	342	국	국(환경부)				
296	보성군	복내면	계산리	1164		구	2,373	871	국	국 (농림수산부)				

연번	소 재 지			지번		지목	지 적		소유자		관계인			비고
				당초 지번	편입 지번		면적 (㎡)	편입면적 (㎡)	주 소	성 명	주소	성명	권리종류	
297	보성군	복내면	계산리	255-1	255-6	창	983	679	보성군 복내면 복내리 152-28	최동오				
298	보성군	복내면	계산리	255-2		답	2,945	22	151	선종숙				
299	보성군	복내면	계산리	1163		도	3,955	747	국	국 (농림수산부)				
300	보성군	복내면	계산리	253-1		답	2,609	873	서울 강동구 길동 327-10	최암송				
301	보성군	복내면	계산리	253-2		답	2,158	300	보성군 복내면 계산리 151	선종숙				
302	보성군	복내면	계산리	1162		구	2,487	1,085	국	국 (농림수산부)				
303	보성군	복내면	계산리	254-1		답	1,375	196	서울특별시 성북구 오패산로 90 ,120동 402호 (하월곡동, 래미안월곡아파트)	오동찬				
304	보성군	복내면	계산리	254-2	254-9	답	886	121	보성군 복내면 계산리 153	선인규				
305	보성군	복내면	계산리	254-3	254-10	답	2,798	298	전라남도 보성군 복내면 계산리 150	안인순				
306	보성군	복내면	계산리	254-4		답	1,969	126	전라남도 보성군 복내면 계산리 156	안만수				
307	보성군	복내면	계산리	254-5	254-12	답	1,025	39	서울 송파구 가락동 479 가락시영아파트 39-508	선종근				
308	보성군	복내면	계산리	1161		구	1,699	107	국	국 (농림수산부)				
309	보성군	복내면	계산리	산14-5		임	12,512	7	379	최종철				
310	보성군	복내면	계산리	250-5	250-10	답	1,982	936*1/7	보성군 복내면 계산리 163	오용규				
								936*1/7	보성군 복내면 계산리 153	선봉래				
								936*1/7	보성군 복내면 계산리 155	선복규				
								936*1/7	보성군 복내면 계산리 145	선병준				
								936*1/7	보성군 복내면 계산리 142	오양규				
								936*1/7	보성군 복내면 계산리151	선한규				
								936*1/7	보성군 복내면 계산리 146	선덕출				
311	보성군	복내면	계산리	250-4		답	1,494	235	서울시 강동구 명일아파트 1115	최암송				

연번	소 재 지			지번		지목	지 적		소유자		관계인			비고
				당초 지번	편입 지번		면적 (㎡)	편입면적 (㎡)	주 소	성 명	주소	성명	권리종류	
312	보성군	복내면	계산리	250-3		답	1,914	253	순천시 조곡동 122-12	최영래				
313	보성군	복내면	계산리	250-2		답	849	113	전라남도 보성군 복내면 계산리 316-1	주점례				
314	보성군	복내면	계산리	250-1		답	1,158	158	전라남도 보성군 복내면 계산리 316-1	주점례				
315	보성군	복내면	계산리	249-1		답	2,347	257	보성군 복내면 계산리 306-2	박선순				
316	보성군	복내면	계산리	1160		구	1,768	836	국	국 (농림수산부)				
317	보성군	복내면	계산리	248-5		답	3,498	392	국	국(환경부)				
318	보성군	복내면	계산리	248-4		답	1,679	116	국	국(환경부)				
319	보성군	복내면	계산리	248-3		답	2,208	201	국	국(환경부)				
320	보성군	복내면	계산리	248-2		답	1,674	108	국	국(환경부)				
321	보성군	복내면	계산리	248-1		답	2,048	851	유정리256	윤권순				
322	보성군	복내면	계산리	산11		임	8,529	52	유정리 265	선옥규				
323	보성군	복내면	유정리	841		구	2,058	5	국	국 (농림수산부)				
324	보성군	복내면	유정리	840		도	1,352	378	국	국 (농림수산부)				
325	보성군	복내면	유정리	769-9		답	1,438	718	전라남도 보성군 보성읍 우산리 7-2 장미힐아파트 101-904	조영택				
326	보성군	복내면	유정리	769-8		답	1,865	370	685	윤대형				
327	보성군	복내면	유정리	1028-2		천	549	549	국	보성군				
328	보성군	복내면	유정리	1025-2		천	261	261		미등기		윤익순		
329	보성군	복내면	유정리	769-7		답	2,847	174	전라남도 보성군 보성읍 우산리 7-2 장미힐아파트 101-904	조영택				
330	보성군	복내면	유정리	1024-2		천	701	701	보성군 복내면 유정리 700	유장동				
331	보성군	복내면	유정리	839		구	2,201	999	국	국(농림수산부)				
332	보성군	복내면	유정리	1008-2		천	307	307	보성군 복내면 유정리 642	윤기옥				
333	보성군	복내면	유정리	768-5		답	2,867	892	국	국(환경부)				
334	보성군	복내면	유정리	1007-2		천	1,617	1,617	보성군 복내면 유정리 600	정종숙				

연번	소 재 지			지번		지목	지 적		소유자		관계인			비고
				당초 지번	편입 지번		면적 (㎡)	편입면적 (㎡)	주 소	성 명	주소	성명	권리종류	
335	보성군	복내면	유정리	838		구	372	26	국	국 (농림수산부)				
336	보성군	복내면	유정리	837		도	359	33	국	국 (농림수산부)				
337	보성군	복내면	유정리	767-4		답	767	302	전라남도 보성군 복내면 유정리 731	김선자				
338	보성군	복내면	유정리	1129-2		구	40	40	국	국 (농림축산식품부)				
339	보성군	복내면	유정리	767-3		답	837	410	686	윤양순				
340	보성군	복내면	유정리	836		구	1,482	522	국	국 (농림수산부)				
341	보성군	복내면	유정리	1060-4		천	145	145	보성군 복내면 유정리 686	윤종인				
342	보성군	복내면	유정리	804-4		천	407	407	국	보성군				
343	보성군	복내면	유정리	766-1		답	572	237	686	윤양순				
344	보성군	복내면	유정리	804-5		천	162	162	국	보성군				
345	보성군	복내면	유정리	1060-3		천	17	17	보성군 복내면 유정리 686	윤종인				
346	보성군	복내면	유정리	804-3		답	168	168	보성군 복내면 유정리 685	오점출				
347	보성군	복내면	유정리	805-2		답	226	226	전라남도 보성군 복내면 내기길 12	손계순				
348	보성군	복내면	유정리	805-6		도	1,299	110	국	국(건설부)				
349	보성군	복내면	유정리	806-1		답	248	248	전라남도 보성군 복내면 유정리 726-1	윤형주				
350	보성군	복내면	유정리	806-3		도	40	40	국	국(건설부)				
351	보성군	복내면	유정리	805-5		답	34	34	전라남도 보성군 복내면 내기길 12	손계순				
352	보성군	복내면	유정리	807-2		답	444	444	전라남도 보성군 복내면 유정리 726-1	윤형주				
353	보성군	복내면	유정리	810-4		천	126	126	보성군 복내면 유정리 379	윤주석				
354	보성군	복내면	유정리	810-2		답	866	866	전라남도 보성군 복내면 내기길 12	윤정희				
355	보성군	복내면	유정리	810-1		도	301	90	국	보성군				
356	보성군	복내면	유정리	811-2		답	321	321	국	국 (기획재정부)				
357	보성군	복내면	유정리	1118		도	588	25	국	국(건설부)				
358	보성군	복내면	유정리	1127		구	2,155	50	국	국 (농림축산식품부)				

연번	소 재 지			지번		지목	지 적		소유자		관계인			비고
				당초 지번	편입 지번		면적 (㎡)	편입면적 (㎡)	주 소	성 명	주소	성명	권리종류	
359	보성군	복내면	유정리	산51-1		도	199	7	국	국(건설부)				
360	보성군	복내면	유정리	0-1		도	-	2	-	-				
361	보성군	복내면	유정리	811-1		도	53	53	국	국 (기획재정부)				
362	보성군	복내면	유정리	812-2		천	1,716	1,716	보성군 복내면 유정리 668	윤영순				
363	보성군	복내면	유정리	813-1		천	334	334		미등기	복내리	안종호		
364	보성군	복내면	유정리	1127-2		구	62	62	국	국 (농림축산식품부)				
365	보성군	복내면	유정리	795-2		천	542	542	국	보성군				
366	보성군	복내면	유정리	794		천	205	205		미등기	256	윤화원		
367	보성군	복내면	유정리	793		천	69	69		미등기		윤병덕		
368	보성군	복내면	유정리	796		창	3,465	1,232	국	보성군				
369	보성군	복내면	유정리	1087-4		천	2,205	2,205	국	국(건설부)				
370	보성군	복내면	유정리	791-2		천	86	86	보성군 복내면 유정리 266	윤정래				
371	보성군	복내면	유정리	792-1		천	711	711		미등기	434	윤종주		
372	보성군	복내면	유정리	792-2		답	106	106		미등기	434	윤종주		
373	보성군	복내면	유정리	791-3		천	171	171	국	보성군				
374	보성군	복내면	유정리	789-2		천	466	466*1/2	보성군 복내면 유정리 668	오점출				
								466*1/2	보성군 복내면 유정리 700	정종숙				
375	보성군	복내면	유정리	1087-33		도	534	253	국	보성군				
376	보성군	복내면	유정리	1087-9		답	342	52	국	전라남도				
377	보성군	복내면	유정리	790-3		천	145	145	233	윤종래				
378	보성군	복내면	유정리	789-4		천	1,448	1,448	보성군 복내면 유정리 700	정종숙				
379	보성군	복내면	유정리	1087		천	17,709	16,442	국	국(건설부)				
380	보성군	복내면	유정리	789-3		천	146	146	보성군 복내면 유정리 700	정종숙				
381	보성군	복내면	유정리	1097		도	2,747	339	국	국(건설부)				
382	보성군	복내면	유정리	1120		도	377	111	국	국(건설부)				
383	보성군	복내면	유정리	752-2		도	79	64	국	보성군				
384	보성군	복내면	유정리	752-1		도	582	555	국	보성군				
385	보성군	복내면	유정리	750-2	750-3	도	311	56		미등기	동 106	학관 규환		

연번	소 재 지			지번		지목	지 적		소유자		관계인			비고
				당초 지번	편입 지번		면적 (㎡)	편입면적 (㎡)	주 소	성 명	주소	성명	권리종류	
386	보성군	복내면	유정리	751		도	73	73	국	보성군				
387	보성군	복내면	유정리	533-4		도	762	148	국	국(건설부)				
388	보성군	복내면	유정리	533-2		답	198	198	경기도 김포시 김포한강2로 229, 506동 2002호	김명순				
389	보성군	복내면	유정리	532-6		천	357	357	보성군 복내면 유정리 685	윤주석				
390	보성군	복내면	유정리	532-2		천	479	479	국	보성군				
391	보성군	복내면	유정리	532-3		답	149	149*1/2	보성군 노동면 광곡리 251	윤수갑				
								149*1/2		전라남도				
392	보성군	복내면	유정리	533-5		답	266	26	국	보성군				
393	보성군	복내면	유정리	532-1	532-8	답	655	497*1/2	보성군 노동면 광곡리 251	윤수갑				
								497*1/2		전라남도				
394	보성군	복내면	유정리	532-4		도	142	109	국	보성군				
395	보성군	복내면	유정리	532-7		도	13	13	국	보성군				
396	보성군	복내면	유정리	532-5		천	73	73	국	보성군				
397	보성군	복내면	유정리	531-2		천	43	43	보성군 복내면 유정리 671	윤필순				
398	보성군	복내면	유정리	531-3		답	385	385	국	보성군				
399	보성군	복내면	유정리	529-2		천	179	179	국	보성군				
400	보성군	복내면	유정리	529-3		답	135	135	국	보성군				
401	보성군	복내면	유정리	531-1		답	355	284	735	윤주찬				
402	보성군	복내면	유정리	529-1		답	774	774	경기도 부천시 원미구 약대로 25(약대동)	안점순				
403	보성군	복내면	유정리	544-1		답	3,395	47	735	윤주찬				
404	보성군	복내면	유정리	530		답	165	165	경기도 부천시 원미구 약대로 25(약대동)	안점순				
405	보성군	복내면	유정리	545		답	1,878	7	경기도 부천시 원미구 약대로 25(약대동)	안점순				
406	보성군	복내면	유정리	546		답	843	392	123	윤관순				
407	보성군	복내면	유정리	548		답	1,256	564	전라남도 보성군 복내면 옥평길 39	송순남				
408	보성군	복내면	유정리	560		답	580	25	국	국(환경부)				

연번	소 재 지			지번		지목	지 적		소유자		관계인			비고
				당초 지번	편입 지번		면적 (㎡)	편입면적 (㎡)	주 소	성 명	주소	성명	권리종류	
409	보성군	복내면	유정리	548-1		답	936	936	국	보성군				
410	보성군	복내면	유정리	560-2		답	96	96	국	보성군				
411	보성군	복내면	유정리	560-1		유	98	35	국	국(건설부)				
412	보성군	복내면	유정리	1097-1		유	63	42	국	국(건설부)				
413	보성군	복내면	유정리	563		유	562	109	국	국(건설부)				
414	보성군	복내면	유정리	1087-1		유	32,382	8,711	국	국(환경부)				
415	보성군	복내면	유정리	569		유	2,347	553	국	국(건설부)				
416	보성군	복내면	유정리	90-3		유	1,982	385	국	국(건설부)				
417	보성군	복내면	유정리	91		유	605	605	국	국(환경부)				
418	보성군	복내면	유정리	92-3		유	26	26	국	국(환경부)				
419	보성군	복내면	유정리	92-4		유	89	89	국	국(환경부)				
420	보성군	복내면	유정리	1088-1		유	224	75	국	국(환경부)				
421	보성군	복내면	유정리	92-2		유	89	89	국	국(환경부)				
422	보성군	복내면	유정리	77-2		유	26	26	국	국(건설부)				
423	보성군	복내면	유정리	90-2		유	69	9	국	국(건설부)				
424	보성군	복내면	유정리	92-1		유	142	142	국	국(환경부)				
425	보성군	복내면	유정리	77-5		유	1,064	831	국	국(환경부)				
426	보성군	복내면	유정리	78-4		도	372	106	국	국(건설부)				
427	보성군	복내면	유정리	1087-6		천	11,966	11,961	국	국(건설부)				
428	보성군	복내면	유정리	산44-1		임	9,379	210	보성군 복내면 유정리 265	선종완				
429	보성군	복내면	유정리	834		구	1,875	55	국	국(농림수산부)				
430	보성군	복내면	유정리	989		답	367	367	국	국(환경부)				
431	보성군	복내면	유정리	987		답	1,457	13	201	칠원윤씨보성대종중회				
432	보성군	복내면	유정리	988		답	2,668	1,418	국	국(환경부)				
433	보성군	복내면	유정리	990		답	783	783	국	국(환경부)				
434	보성군	복내면	유정리	1126-2		구	134	134	국	국 (농림축산식품부)				
435	보성군	복내면	유정리	991		답	1,511	32	의왕시 포일동 81	윤인수				
436	보성군	복내면	유정리	765-2		답	860	248	208	윤해선				
437	보성군	복내면	유정리	835		구	884	884	국	국 (농림수산부)				

연번	소 재 지			지번		지목	지 적		소유자		관계인			비고
				당초 지번	편입 지번		면적 (㎡)	편입면적 (㎡)	주 소	성 명	주소	성명	권리종류	
438	보성군	복내면	유정리	994-2		천	179	179	보성군 복내면 유정리 246	윤득순		시흥 세무서	압류	
												광명시	압류	
												부천시	압류	
439	보성군	복내면	유정리	765-1	765-3	답	1,402	423	보성군 복내면 유정리 246	윤득순		시흥 세무서	압류	
												부천시 원미구	압류	
440	보성군	복내면	유정리	1125		도	6	6	국	국(건설부)				
441	보성군	복내면	유정리	832		도	7,320	961	국	국 (농림수산부)				
442	보성군	복내면	유정리	995-2		천	149	149	서울 동작구 사당동 128-12	윤기옥	구례군 토지면 파도리 75	고신영	채무자	
											서울 서대문구 충정로1가 75	농업 은행	근저당 권자	
443	보성군	복내면	유정리	1122		구	30	30	국	국 (농림축산식품부)				
444	보성군	복내면	유정리	764-1		답	3,862	528	광명시 광명동 158-768 -3층	윤호림				
445	보성군	복내면	유정리	1000-2		천	294	294	광주시 서구 서동 262-2	윤봉순				
446	보성군	복내면	유정리	763-8		답	1,236	194	국	국(환경부)				
447	보성군	복내면	유정리	763-7		답	1,690	288	국	국(환경부)				
448	보성군	복내면	유정리	763-5		답	2,936	512	국	국(환경부)				
449	보성군	복내면	유정리	763-4		답	2,829	526	국	국(환경부)				
450	보성군	복내면	유정리	763-3		답	2,397	422	207	윤창수				
451	보성군	복내면	유정리	763-2		답	1,645	398	국	국(환경부)				
452	보성군	복내면	유정리	763-1		답	1,008	754	국	국(환경부)				
453	보성군	복내면	유정리	833		구	3,560	2,133	국	국 (농림수산부)				
454	보성군	복내면	유정리	760-4		답	2,945	28	전라남도 보성군 복내면 유정리 373	박문수				
455	보성군	복내면	유정리	760-3		답	1,247	98	부산광역시 남구 용호동 514-26 용호신익 타워아파트 101-810	윤보순				
456	보성군	복내면	유정리	760-2		답	1,575	382	광주 광산구 월계동 758-3 첨단동아아파트 105-302	윤주성				

연번	소 재 지			지번		지목	지 적		소유자		관계인			비고
				당초 지번	편입 지번		면적 (㎡)	편입면적 (㎡)	주 소	성 명	주소	성명	권리종류	
457	보성군	복내면	유정리	760-1		답	1,634	785	361	윤정웅				
458	보성군	복내면	유정리	805-4		천	592	592	668	윤정래				
459	보성군	복내면	유정리	806-2		천	532	532	보성군 복내면 유정리 669	이원복원				
460	보성군	복내면	유정리	807-3		천	860	860	전라남도 보성군 복내면 유정리 726-1	윤형주				
461	보성군	복내면	유정리	831		구	5,241	1,235	국	국 (농림수산부)				
462	보성군	복내면	유정리	519-1		답	4,186	1,501	전라남도 보성군 복내면 유정리 729	조윤례				
463	보성군	복내면	유정리	808-1		천	575	575	보성군 복내면 시천리 189	이대순				
464	보성군	복내면	유정리	809-2		천	225	225	686	윤양순				
465	보성군	복내면	유정리	810-3		천	420	420	보성군 노동면 광곡리 257	윤재홍				
466	보성군	복내면	유정리	811-3		천	694	694	국	국 (기획재정부)				
467	보성군	복내면	유정리	519-3	519-12	답	3,022	35	서울 서초구 방배동 456-8	윤승주				
468	보성군	복내면	유정리	516-2		답	702	27	700-2	윤용준				
469	보성군	복내면	유정리	516-4	516-10	답	3,067	65*1/3	보성군 복내면 유정리 734	윤남순				
								65*2/3		전라남도				
470	보성군	복내면	유정리	516-3	516-9	답	700	35*1/3	보성군 복내면 유정리 734	윤남순				
								35*2/3		전라남도				
471	보성군	복내면	유정리	516-1		답	3,104	1,746	서울 중구 황학동 271	황원복				
472	보성군	복내면	유정리	815-2		천	175	175	704	황경두				
473	보성군	복내면	유정리	814-1		천	146	146	보성군 복내면 유정리 258	윤종득				
474	보성군	복내면	유정리	830		구	8,837	994	국	국 (농림수산부)				
475	보성군	복내면	유정리	513-2		답	3,034	116	734	채희임				
476	보성군	복내면	유정리	513-1		답	2,743	2,275	271	윤종래				
477	보성군	복내면	유정리	513-7		도	63	63	국	보성군				
478	보성군	복내면	유정리	829		도	5,282	620	국	국 (농림수산부)				
479	보성군	복내면	유정리	511-18		도	60	10	국	보성군				
480	보성군	복내면	유정리	511-17		도	47	47	국	보성군				

연번	소 재 지			지번		지목	지 적		소유자		관계인			비고
				당초 지번	편입 지번		면적 (㎡)	편입면적 (㎡)	주 소	성 명	주소	성명	권리종류	
481	보성군	복내면	유정리	511-6	511-26	답	1,291	14	전라남도 보성군 복내면 내기길 20-1	윤주영				합유
									전라남도 보성군 복내면 유정리 704	황하주				
									전라남도 보성군 복내면 유정리 671	윤주찬				
									전라남도 보성군 복내면 유정리 726-1	윤형주				
482	보성군	복내면	유정리	511-16		도	55	55	국	보성군				
483	보성군	복내면	유정리	511-4		답	2,360	83	전라남도 보성군 복내면 내기길 20-1	윤주영				
484	보성군	복내면	유정리	511-15		도	31	31	국	보성군				
485	보성군	복내면	유정리	511-3	511-24	답	530	31	보성군 복내면 유정리 281	윤남순				
486	보성군	복내면	유정리	511-14		도	8	8	국	보성군				
487	보성군	복내면	유정리	511-13		도	11	11	국	보성군				
488	보성군	복내면	유정리	511-12		도	160	160	국	보성군				
489	보성군	복내면	유정리	511-11		도	25	25	국	보성군				
490	보성군	복내면	유정리	511-2		답	2,683	820	전라남도 보성군 복내면 내기길 8-3	윤정웅				
491	보성군	복내면	유정리	511-1		답	1,998	1,998	국	국(환경부)				
492	보성군	복내면	유정리	827		구	6,475	1,062	국	국 (농림수산부)				
493	보성군	복내면	유정리	509-2		답	985	264	국	국(환경부)				
494	보성군	복내면	유정리	509-1		답	3,126	3,126	국	국(환경부)				
495	보성군	복내면	유정리	507-2		답	615	329	계산리803	조백현				
496	보성군	복내면	유정리	507-1		답	1,273	1,273	계산리803	조병진				
497	보성군	복내면	유정리	507-9		답	217	217	계산리803	조병진				
498	보성군	복내면	유정리	507-10		답	313	313	계산리803	조백현				
499	보성군	복내면	유정리	507-11		답	326	326	국	보성군				
500	보성군	복내면	유정리	507-12		답	68	68	국	보성군				
501	보성군	복내면	유정리	826		구	2,747	479	국	국 (농림수산부)				
502	보성군	복내면	유정리	823		도	6,831	338	국	국 (농림수산부)				
503	보성군	복내면	유정리	468-9		답	523	455	보성군 복내면 유정리 266	윤종대				
504	보성군	복내면	유정리	524-4		천	188	188	국	보성군				

연번	소 재 지			지번		지목	지 적		소유자		관계인			비고
				당초 지번	편입 지번		면적 (㎡)	편입면적 (㎡)	주 소	성 명	주소	성명	권리종류	
505	보성군	복내면	유정리	468-1		답	1,924	1,094	보성군 복내면 유정리 266	윤종대				
506	보성군	복내면	유정리	1101-2		구	20	20	국	국 (농림축산식품부)				
507	보성군	복내면	유정리	485-1		천	731	731*1/12	보성군 복내면 봉천리 501	이병위				
								731*1/12	보성군 복내면 봉천리 502	이상래				
								731*1/12	보성군 복내면 봉천리 488	이규회				
								731*1/12	보성군 복내면 봉천리 592	이식				
								731*1/12	보성군 복내면 봉천리 693	이한회				
								731*1/12	보성군 복내면 봉천리 732	이덕회				
								731*1/12	보성군 복내면 봉천리 456	이경래				
								731*1/12	보성군 복내면 봉천리 491	이기열				
								731*1/12	보성군 복내면 봉천리 483	이병원				
								731*1/12	보성군 복내면 봉천리 424	이병석				
								731*1/12	보성군 복내면 봉천리 513	이창래				
								731*1/12	보성군 복내면 봉천리 751	이태회				
508	보성군	복내면	유정리	468-2		답	940	270	국	국(환경부)				
509	보성군	복내면	유정리	468-3		답	1,834	59	113	김한임				
510	보성군	복내면	유정리	825		구	1,563	322	국	국 (농림수산부)				
511	보성군	복내면	유정리	484-2		천	641	641	100	소진철				
512	보성군	복내면	유정리	466-1		답	1,568	1,084	국	국(환경부)				
513	보성군	복내면	유정리	484-3		천	240	240	100	소진철				
514	보성군	복내면	유정리	483-1		천	17	17	국	보성군				
515	보성군	복내면	유정리	482-1		천	153	153	118	김충규				
516	보성군	복내면	유정리	466-2		답	2,970	5	부산광역시 사상구 사상로336번길 40 (덕포동)	안은진				

연번	소 재 지			지번		지목	지 적		소유자		관계인			비고
				당초 지번	편입 지번		면적 (㎡)	편입면적 (㎡)	주 소	성 명	주소	성명	권리종류	
517	보성군	복내면	유정리	822		구	3,661	282	국	국 (농림수산부)				
518	보성군	복내면	유정리	481-1		천	151	151	118	김충규				
519	보성군	복내면	유정리	462-1		답	1,168	484	120	김용우				
520	보성군	복내면	유정리	564-1		천	499	499		미등기	119	이봉도		
521	보성군	복내면	유정리	480-1		천	131	131	전라남도 보성군 복내면 옥평길 37-7	선정숙				
522	보성군	복내면	유정리	1103-2		구	41	41	국	국 (농림축산식품부)				
523	보성군	복내면	유정리	565-2		천	555	555		미등기	336	윤경춘		
524	보성군	복내면	유정리	565-3		천	213	213	보성군 복내면 유정리 140	안종주				
525	보성군	복내면	유정리	1098		도	168	168	국	국(건설부)				
526	보성군	복내면	유정리	566-2		천	895	895	보성군 복내면 유정리 107	정만중				
527	보성군	복내면	유정리	566-6		천	97	97	국	국(건설부)				
528	보성군	복내면	유정리	566-5		천	483	483	국	국(환경부)				
529	보성군	복내면	유정리	461-2		답	954	21	전라남도 보성군 복내면 유정리 124-1	김신자				
530	보성군	복내면	유정리	566-7		천	370	370	국	국 (건설교통부)				
531	보성군	복내면	유정리	567-5		천	245	245		미등기	279	김창수		
532	보성군	복내면	유정리	568		천	93	93	국	보성군				
533	보성군	복내면	유정리	568-1		유	254	254	국	국(환경부)				
534	보성군	복내면	유정리	567-4		유	23	23	국	국(환경부)				
535	보성군	복내면	유정리	461-1		답	1,194	277	충청남도 계룡시 남선면 남선리 1001 계룡대아파트 113-404	윤인주				
536	보성군	복내면	유정리	1098-1		유	204	204	국	국(환경부)				
537	보성군	복내면	유정리	567-6		천	635	635	국	보성군				
538	보성군	복내면	유정리	567-7		유	189	189	국	국(환경부)				
539	보성군	복내면	유정리	821		구	2,157	262	국	국(농림수산부)				
540	보성군	복내면	유정리	95-4		답	2,009	68	국	국(건설부)				
541	보성군	복내면	유정리	1091-1		유	667	248	국	국(건설부)				
542	보성군	복내면	유정리	94		유	255	79	국	국(건설부)				
543	보성군	복내면	유정리	93		유	651	651	국	국(환경부)				

연번	소 재 지			지번		지목	지 적		소유자		관계인			비고
				당초 지번	편입 지번		면적 (㎡)	편입면적 (㎡)	주 소	성 명	주소	성명	권리종류	
544	보성군	복내면	유정리	1094		유	274	274	국	국(환경부)				
545	보성군	복내면	유정리	75-3		유	10	10	국	국(건설부)				
546	보성군	복내면	유정리	75-2		유	66	66	국	국(건설부)				
547	보성군	복내면	유정리	75-4		유	126	126	국	국(건설부)				
548	보성군	복내면	유정리	1092-1		유	81	58	국	국(건설부)				
549	보성군	복내면	유정리	95-8		답	262	59	국	국(환경부)				
550	보성군	복내면	유정리	95-3	95-9	도	136	14	담양군 담양읍 천변리 111	윤형영				
551	보성군	복내면	유정리	1092		도	1,432	13	국	국(건설부)				
552	보성군	복내면	유정리	95-6		도	35	26	국	국(건설부)				
553	보성군	복내면	유정리	97-2	97-4	도	56	40.7		미등기	97	김덕만		
554	보성군	복내면	유정리	101-9		도	16	16		미등기	겸백면 석호리	홍주		
555	보성군	복내면	유정리	95-5		유	33	33	국	국(건설부)				
556	보성군	복내면	유정리	74-1		도	2,625	305	국	국(건설부)				
557	보성군	복내면	유정리	75-1		유	847	461	국	국(환경부)				
558	보성군	복내면	장천리	1436-3	1436-3	답	297	297	보성군 복내면 장천리 574	윤화수				
559	보성군	복내면	장천리	1079	1079-2	답	1,131	5	광주 서구 화정동 765-72	손영권				
560	보성군	복내면	장천리	1079	1079-1	답	1,131	2	광주 서구 화정동 765-72	손영권				
561	보성군	복내면	장천리	326-1	326-6	임	13,491	18*2/3		전라남도				
								18*1/3	보성군 미력면 화방리 1301	선순기				
562	보성군	복내면	장천리	326-1	326-4	임	13,491	16*2/3		전라남도				
								16*1/3	보성군 미력면 화방리 1301	선순기				
563	보성군	복내면	장천리	326-1	326-5	임	13,491	9*2/3		전라남도				
								9*1/3	보성군 미력면 화방리 1301	선순기				

② 지장물 조서

일련 번호	소 재 지		지번	지 장 물				소 유 자	
	읍면	리동		명칭	구조,규격	수량	단위	주소	성명
계				136건					
1-1	복내면	장천리	1090-1	표지판		1	ea	국	보성군

일련번호	소재지		지번	지장물				소유자	
	읍면	리동		명칭	구조,규격	수량	단위	주소	성명
1-2	복내면	장천리	“	창고		9.8	㎡	“	“
2	복내면	장천리	1095-3	전력주		1	본	국	보성군
3-1	복내면	장천리	1545	통신주		1	본	국	국(농림수산부)
3-2	복내면	장천리	“	전력주		4	본	“	“
4-1	복내면	장천리	1352-9	전력주		8	본	국	국(건설부)
4-2	복내면	장천리	“	통신주		4	본	“	“
4-3	복내면	장천리	“	보조전주		1	본	“	“
5	복내면	장천리	1441-3	통신주		1	본	870	곽병선
6	복내면	장천리	1546	통신주		1	본	국	국(농림수산부)
7-1	복내면	장천리	1440-4	전력주		1	본	국	보성군
7-2	복내면	장천리	“	통신주		1	본	“	“
8	복내면	장천리	산110-1	전력주		1	본	국	보성군
9	복내면	장천리	1352-2	통신주		1	본	국	국(건설부)
10	복내면	장천리	1429-4	정자		22.7	㎡	보성군 복내면 장천리 572	윤용갑
11-1	복내면	장천리	913-3	통신주		1	본	국	국(건설부)
11-2	복내면	장천리	“	표지판		1	ea	“	“
11-3	복내면	장천리	“	통신관로		219	m	“	“
11-4	복내면	장천리	“	나무	가로수	10	그루	“	“
11-5	복내면	장천리	“	표지판		2	ea	“	“
12	복내면	장천리	1513	전력주		7	본	국	국(농림수산부)
13-1	복내면	장천리	952-6	전력주		2	본	국	국(건설부)
13-2	복내면	장천리	952-6	표지판		1	ea	“	“
13-3	복내면	장천리	“	나무	가로수	8	그루	“	“
14	복내면	장천리	1511	전력주		5	본	국	국(농림수산부)
15	복내면	장천리	1512	전력주		1	본	국	국(건설부)
16	복내면	장천리	1496	전력주		4	본	국	국(건설부)
17-1	복내면	장천리	1507	전력주		1	본	국	국(농림수산부)
17-2	복내면	장천리	“	통신주		1	본	“	“
17-3	복내면	장천리	“	보조전주		1	본	“	“
18-1	복내면	장천리	1498	전력주		1	본	국	국(건설부)
18-2	복내면	장천리	“	나무		1	그루	“	“
19-1	복내면	계산리	1166	통신주		1	본	국	국(농림수산부)
19-2	복내면	계산리	“	전력주		1	본	“	“

일련번호	소재지		지번	지장물				소유자	
	읍면	리동		명칭	구조,규격	수량	단위	주소	성명
20-1	복내면	계산리	1168	전력주		3	본	국	국 (농림축산식품부)
20-2	복내면	계산리	“	통신주		1	본	“	“
21-1	복내면	계산리	1092-2	전력주		3	본	국	국(건설부)
21-2	복내면	계산리	“	통신주		2	본	“	“
21-3	복내면	계산리	“	보조전주		1	본	“	“
21-4	복내면	계산리	“	나무	은행나무	4	그루	“	“
21-5	복내면	계산리	“	상수관로		41	m	“	“
22	복내면	계산리	1165	전력주		2	본	국	국(농림수산부)
23-1	복내면	계산리	255-6 (255-1)	비닐하우스	철파이프그물망	44	㎡	보성군 복내면 복내리 152-28	최동오
23-2	복내면	계산리	255-6 (255-1)	창고	경량철골구 조칼라강판	133.1	㎡	보성군 복내면 복내리 152-28	최동오
23-3	복내면	계산리	255-6 (255-1)	저온저장고 저온저장고 건조기 동산이전비	3.5*4.8 3.5*2.6 - -	1 1 1 1	식 식 대 식	보성군 복내면 복내리 152-28	최동오
23-4	복내면	계산리	255-6 (255-1)	나무	산수유 산딸나무 지두나무 옻나무 감나무 매화나무 대추나무 아로니아 기죽나무 뽕나무 참빗살나무 매실나무 은행나무 느릅나무 사과나무 호두나무 철쭉 메타세콰이어 녹차 소나무 향나무 백일홍 석류나무 동백 복분자 포포나무 포두나무	6 2 3 14 21 2 7 5 5 2 1 1 1 1 2 6 2 1 1 1 1 1 1 1 4 1 1	주 주	보성군 복내면 복내리 152-28	최동오
24	복내면	계산리	1164	통신주		1	본	국	국(농림수산부)
24-1	복내면	계산리	1164-3 (1164)	나무	은행나무 뽕나무 소나무 꽃복숭아나무 백일홍 구기자	4 1 3 2 1 1	주 주 주 주 주 주	보성군 복내면 복내리 152-28	최동오

일련번호	소재지		지번	지장물				소유자	
	읍면	리동		명칭	구조,규격	수량	단위	주소	성명
25	복내면	계산리	387-2	버스정류장		6.8	㎡	국	보성군
26	복내면	계산리	1163	전력주		1	본	국	국(농림수산부)
27-1	복내면	계산리	1159	전력주		2	본	국	국(건설부)
27-2	복내면	계산리	“	창고		14.8	㎡	“	“
27-3	복내면	계산리	“	보조전주		1	본	“	“
28	복내면	계산리	377-1	전력주		1	본	국	보성군
29-1	복내면	계산리	376-6	통신주		1	본	국	국(건설부)
29-2	복내면	계산리	“	나무	가로수	4	그루	“	“
30-1	복내면	계산리	251-1	전력주		1	본	국	국(환경부)
30-2	복내면	계산리	“	나무	단풍2,배롱3, 묘목10		그루	“	“
31	복내면	유정리	1087-6	전력주		4	본	국	국(건설부)
32	복내면	유정리	835	전력주		2	본	국	국(농림수산부)
33	복내면	계산리	1153	전력주		1	본	국	국(농림수산부)
34	복내면	유정리	832	전력주		1	본	국	국(농림수산부)
35	복내면	유정리	837	전력주		1	본	국	국(농림수산부)
36	복내면	유정리	760-1	비닐하우스		666.6	㎡	361	윤정웅
37	복내면	유정리	831	전력주		4	본	국	국(농림수산부)
38	복내면	유정리	806-1	나무	감나무12	12	그루	전라남도 보성군 복내면 유정리 726-1	윤형주
39-1	보내면	유정리	810-2	전력주		1	본	전라남도 보성군 복내면 내기길 12	윤정희
39-2	복내면	유정리	“	창고		280	㎡	“	“
39-3	복내면	유정리	“	나무	매실73, 단풍14	87	그루	“	“
39-4	복내면	유정리	“	견사		3.75	㎡	“	“
39-5	복내면	유정리	“	저온저장고		10	㎡	“	“
39-6	복내면	유정리	“	컨테이너		8	㎡	“	“
40-1	복내면	유정리	830	전력주		5	본	국	국(농림수산부)
40-2	복내면	유정리	“	창고		10.3	㎡	“	“
41	복내면	유정리	516-1	비닐하우스		1405	㎡	서울시 중구 황학동 271	황원복
42	복내면	유정리	789-2	전력주		1	본	보성군 복내면 유정리 668	정종숙
43-1	복내면	유정리	1087-33	나무		1	그루	국	보성군
43-2	복내면	유정리	“	표지판		1	ea	“	“
44	복내면	유정리	827	전력주		3	본	국	국(농림수산부)
45-1	복내면	유정리	1087	나무	조경	20	그루	국	국(건설부)

일련번호	소재지		지번	지장물				소유자	
	읍면	리동		명칭	구조,규격	수량	단위	주소	성명
45-2	복내면	유정리	“	전력주		5	본	“	“
45-3	복내면	유정리	“	통신주		1	본	“	“
46	복내면	유정리	789-3	전력주		1	본	보성군 복내면 유정리 700	정종숙
47	복내면	유정리	752-2	전력주		1	본	국	보성군
48	복내면	유정리	752-1	나무		2	그루	국	보성군
49-1	복내면	유정리	829	통신주		2	본	국	국(농림수산부)
49-2	복내면	유정리	“	전력주		1	본	“	“
50-1	복내면	유정리	533-4	전력주		1	본	국	국(건설부)
50-2	복내면	유정리	“	보조전주		1	본	“	“
51	복내면	유정리	532-6	전력주		1	본	685	윤주석
52	복내면	유정리	468-2	나무	무명주	7	그루	국	국(환경부)
53	복내면	유정리	468-1	전력주		1	본	보성군 복내면 유정리 266	윤종대
54-1	복내면	유정리	529-1	전력주		1	본	경기도 부천시 원미구 약대로 25(약대동)	안점순
54-2	복내면	유정리	“	비닐하우스		254.4	㎡	“	“
55	복내면	유정리	822	전력주		1	본	국	국(농림수산부)
56	복내면	유정리	564-1	전력주		2	본	119	이봉도
57	복내면	유정리	566-7	오수맨홀		1	ea	국	국(건설교통부)
58-1	복내면	유정리	1091-1	오수맨홀		1	ea	국	국(건설부)
58-2	복내면	유정리	“	전력주		1	본	“	“
59-1	복내면	유정리	75-4	나무	가로수	1	그루	국	국(건설부)
59-2	복내면	유정리	“	가로등		1	ea	“	“
59-3	복내면	유정리	“	통신주		1	본	“	“
60	복내면	유정리	91	나무		2	그루	국	국(환경부)
61-1	복내면	유정리	74-1	전력주		1	본	국	국(건설부)
61-2	복내면	유정리	“	나무	가로수	6	그루	“	“
62-1	복내면	유정리	77-5	전력주		2	본	국	국(환경부)
62-2	복내면	유정리	“	나무	가로수	1	그루	“	“
63	복내면	장천리	1553	상수관로		193.5	m	국	국(농림수산부)
64	복내면	장천리	502-2	표지판		1	ea	국	보성군
65-1	복내면	장천리	1365	너뮤	가로수	11	그루	국	국(건설부)
65-2	복내면	장천리	“	표지판		1	ea	“	“
66	복내면	장천리	911-1	보조전주		1	본	국	보성군
67	복내면	계산리	255-11	나무	조경수105	105	그루	국	국(환경부)

일련번호	소재지		지번	지장물				소유자	
	읍면	리동		명칭	구조,규격	수량	단위	주소	성명
68	복내면	계산리	1160	나무	감나무50	50	그루	국	국(농림수산부)
69	복내면	유정리	763-7	나무	무명주	20	그루	국	국(환경부)
70	복내면	유정리	767-3	나무	무명주	15	그루	686	윤양순
71	복내면	유정리	805-2	나무	감	10	그루	전라남도 보성군 복내면 내기길 12	손계순
72	복내면	유정리	807-2	나무	감	33	그루	전라남도 보성군 복내면 유정리 726-1	윤형주
73	복내면	유정리	796	휀스		77	m	국	보성군
74	복내면	유정리	511-1	나무	무명주	105	그루	국	국(환경부)
75	복내면	유정리	509-1	나무	무명주	270	그루	국	국(환경부)
76	복내면	유정리	466-1	나무	무명주	7	그루	국	국(환경부)
77	복내면	유정리	95-8	나무	가로수	2	그루	국	국(환경부)
78	복내	장천리	1435-4	나무	보리수	1	그루		소유자 미상
79	복내	장천리	1434-8	나무	감나무	1	그루		소유자 미상
80	복내	장천리	1434-8	나무	감나무	1	그루		소유자 미상
81	복내	장천리	907-5	나무	감나무	1	그루		소유자 미상
81-1	복내	장천리	1352-23	나무	감나무	2	그루		소유자 미상
81-2	복내	장천리	1352-23	나무	자두나무	2	그루		소유자 미상
81-3	복내	장천리	1352-23	나무	살구나무	1	그루		소유자 미상
82-1	복내	계산리	1159-1	나무	감나무	3	그루		소유자 미상
82-2	복내	계산리	1159-1	나무	매실나무	2	그루		소유자 미상
83	복내	유정리	1129-2	나무	감나무	1	그루		소유자 미상
84	복내	유정	766-2	나무	감나무	2	그루		소유자 미상

전라남도 고시 제2024-51호

무안 항공특화산업단지 산업단지계획(변경) 승인 고시

무안 항공특화산업단지에 대하여『산업단지 인·허가 절차 간소화를 위한 특례법』제15조에 따라 다음과 같이 산업단지계획(변경)을 승인을 고시합니다.

2024. 2. 1.

전라남도지사

1. 산업단지의 명칭(변경 없음)
   ❍ 명 칭 : 무안 항공특화산업단지
2. 산업단지의 지정목적 및 필요성(변경 없음)
   ❍ 선진국형 지식기반 산업으로 항공정비(MRO)산업 육성
   - 항공정비(MRO)산업은 기계, 자동차, IT산업 등과 연관효과가 큰 고부가가치 산업으로 고용창출 효과가 크고 안정적 수익 창출이 가능하여 많은 국가가 전략적으로 육성하고 있음
   - 이에 무안국제공항의 입지적, 경제적, 공항 인프라의 우위적 조건을 활용하여 항공관련 산업 유치로 다양한 파급효과를 창출하고자 함
3. 지정 대상지역의 위치 및 면적(변경)
   ❍ 위 치 : 전라남도 무안군 망운면 피서리 일원
   ❍ 면 적 : 기정 350,688㎡ → 변경 350,360㎡(감 328㎡)
   ※ 무안 항공특화산업단지 진입도로 실시설계 반영에 따른 구역계 제척
4. 산업단지의 개발기간 및 방법(변경)
   ❍ 개발기간 : 2019년 ~ 2024년
   ❍ 개발방법 : 공영개발방식
5. 사업시행자의 주소 및 성명(변경 없음)
   ❍ 주 소 : 전라남도 무안군 무안읍 무안로 530
   ❍ 성 명 : 무안군수
6. 주요 유치업종(변경)
   가. 유치업종(변경 없음)

구 분	중분류		비 고
항공정비업종	C31	기타 운송장비 제조업	-
	C34	산업용 기계 및 장비 수리업	

구 분	중 분 류		비 고
항공관련업종	C10	식료품 제조업	-
	C22	고무제품 및 플라스틱 제조업	
	C24	1차 금속 제조업	
	C25	금속가공제품 제조업	
	C26	전자부품 및 통신장비 제조업	
	C27	의료, 정밀, 과학기기 및 시계 제조업	
	C28	전기장비 제조업	
	C29	기타 기계 및 장비 제조업	
운수 및 창고업	H52	창고 및 운송관련 서비스업 - 「산업입지 및 개발에 관한 법률」 제2조 제7호에 의한 물류시설에 한함	-

나. 유치업종의 배치계획(변경)

구 분	중 분 류		면적(㎡)			비율(%)	비 고
			기정	변경	변경후		
합계	-		273,259	감) 4,499	268,760	100.0	-
항공 정비 업종	C31	기타 운송장비 제조업	191,146	증) 24,236	215,382	80.2	격납고, 계류장 및 관리지원시설 등 포함
	C34	산업용 기계 및 장비 수리업					
항공 관련 업종	C10	식료품 제조업	53,350	감) 27,200	26,150	9.7	-
	C22	고무제품 및 플라스틱 제조업					
	C24	1차 금속 제조업					
	C25	금속가공제품 제조업					
	C26	전자부품 및 통신장비 제조업					
	C27	의료, 정밀, 과학기기 및 시계 제조업					
	C28	전기장비 제조업					
	C29	기타 기계 및 장비 제조업					
운수 및 창고업	H52	창고 및 운송관련 서비스업 - 「산업입지 및 개발에 관한 법률」 제2조 제7호에 의한 물류시설에 한함	28,763	감) 1,535	27,228	10.1	-

※ 무안 항공특화산업단지 진입도로 실시설계 반영에 따른 유치업종배치계획 변경

7. 사업시행지역의 토지이용현황(변경)

가. 지목별 현황(변경)

구 분		합계	전	답	대	임	도	기타
필지수 (개)	기정	335	152	55	34	13	45	36
	변경	증) 7	감) 3	-	증) 1	-	감) 8	증) 17
	변경후	342	149	55	35	13	37	53
면적 (㎡)	기정	350,341.2	192,230.0	64,356.8	15,437.0	34,039.0	9,304.7	34,973.7
	변경	감) 118.6	감) 1,116	-	증) 999	증) 155	감) 156.6	-
	변경후	350,222.6	191,114.0	64,356.8	16,436.0	34,194.0	9,148.1	34,973.7
구성비(%)		100.0	54.5	18.4	4.7	9.8	2.6	10.0

주) 사업면적 : 350,360㎡, 편입용지면적 : 350,222.6㎡, 구적오차 : 137.4㎡

나. 소유자별 현황(변경)

구 분		합계	국유지						공유지			사유지
			소계	국토 교통부	농림축산 식품부	기획 재정부	산림청	국세청	소계	전라 남도	무안군	
필지수	기정	335	87	43	14	26	2	2	135	4	131	113
	변경	-	감) 70	감) 39	감) 1	감) 26	감) 2	감) 2	증) 190	감) 3	증) 193	-
	변경후	342	17	4	13	-	-	-	325	1	324	-
면적 (㎡)	기정	350,341.2	50,068.7	9,049.3	13,239.4	17,786.0	5,661.0	4,333.0	171,334.7	117.0	171,217.7	128,937.8
	변경	감) 118.6	감) 39,726.2	감) 7,930.9	감) 4,015.3	감) 17,786.0	감) 5,661.0	감) 4,333.0	증) 168,545.4	감) 65	증) 168,610.4	감) 128,937.8
	변경후	350,222.6	10,342.5	1,118.4	9,224.1	-	-	-	339,880.1	52.0	339,828.1	-
구성비(%)		100.0	2.95	0.32	2.63	-	-	-	97.05	0.01	97.04	-

주) 사업면적 : 350,360㎡, 편입용지면적 : 350,222.6㎡, 구적오차 : 137.4㎡

8. 토지이용계획 및 주요기반시설 계획(변경)

가. 토지이용계획(변경)

구 분	면 적(㎡)			구성비(%)	비 고
	기 정	변경후	변 경		
합 계	350,688	감) 328	350,360	100.0	
산업시설용지	273,259	감) 4,499	268,760	76.7	
산업시설	233,259	감) 4,499	228,760	65.3	
서해지방해양청	40,000	-	40,000	11.4	
지원시설용지	10,468	감) 249	10,219	2.9	
생산활동지원시설	6,468	감) 249	6,219	1.8	
공공지원시설	4,000	-	4,000	1.1	

구 분	면 적(㎡)			구성비(%)	비 고
	기 정	변경후	변 경		
공공시설용지	66,961	증) 4,420	71,381	20.4	
공공시설	42,761	증) 4,899	47,660	13.6	
도로	29,369	증) 4,192	33,561	9.6	보행자전용도로 포함
주차장	2,105	-	2,105	0.6	노외주차장 1개소
폐수종말처리장	4,294	-	4,294	1.2	폐수종말처리장 1개소
저류지	6,993	-	6,993	2.0	저류지 1개소
배수지	-	증) 707	707	0.2	배수지 1개소
공원·녹지	24,200	감) 479	23,721	6.8	
공원	10,250	감) 980	9,270	2.7	소공원 2개소
경관녹지	12,895	증) 107	13,002	3.7	경관녹지 3개소
광장	684	증) 493	1,188	0.3	광장 1개소
공공공지	371	감) 110	261	0.1	공공공지 1개소

※ 무안 항공특화산업단지 진입도로 실시설계 반영에 따른 토지이용계획 변경

나. 기반시설계획(변경)

1) 교통시설(변경)

가) 도로(변경)

(1) 도로 총괄표(지구내)(변경)

구 분	류 별	계			1류			2류			3류		
		노선수	연장 (m)	면적 (㎡)	노선수	연장 (m)	면적 (㎡)	노선수	연장 (m)	면적 (㎡)	노선수	연장 (m)	면적 (㎡)
기정	합계	9	1,918 (1,918)	31,725 (29,369)	3	1,195 (1,195)	24,191 (24,191)	1	155 (155)	2,818 (462)	5	568 (568)	4,716 (4,716)
변경		9	2,256 (2,234)	36,023 (33,561)	5	1,798 (1,798)	30,309 (30,309)	1	155 (133)	2,818 (356)	3	303 (303)	2,896 (2,896)
기정	중로	5	1,537 (1,537)	29,431 (27,075)	3	1,195 (1,195)	24,191 (24,191)	1	155 (155)	2,818 (462)	1	187 (187)	2,422 (2,422)
변경		5	1,550 (1,528)	29,534 (27,072)	3	1,199 (1,199)	24,246 (24,246)	1	155 (133)	2,818 (356)	1	196 (196)	2,470 (2,470)
기정	소로	4	381 (381)	2,294 (2,294)	-	-	-	-	-	-	4	381 (381)	2,294 (2,294)
변경		4	706 (706)	6,489 (6,489)	2	599 (599)	6,063 (6,063)	-	-	-	2	107 (107)	426 (426)

(2) 도로 총괄표(지구외)(변경)

구 분	류 별	계			1류			2류			3류		
		노선수	연장 (m)	면적 (㎡)	노선수	연장 (m)	면적 (㎡)	노선수	연장 (m)	면적 (㎡)	노선수	연장 (m)	면적 (㎡)
기정	합계	2	2,934	59,587	1	26	561	1	2,908	59,026	-	-	-
변경		2	2,934	60,730	1	26	1,704	1	2,908	59,026	-	-	-
기정	중로	1	26	561	1	26	561	-	-	-	-	-	-
변경		1	26	1,704	1	26	1,704	-	-	-	-	-	-
기정	소로	1	2,908	59,026	-	-	-	1	2,908	59,026	-	-	-
변경		1	2,908	59,026	-	-	-	1	2,908	59,026	-	-	-

(3) 도로 결정조서(변경)

구 분	규모				기능	연장 (m)	기점	종점	사용 형태	주요 경과지	최초 결정일	비고
	등급	류별	번호	폭원(m)								
기정	중로	2	407	15~18	주간선 도로	155	교통광장 11호	소로2-910	일반도로		전고154호 86.09.04	
변경	중로	2	407	15~18	주간선 도로	155 (133)	교통광장11호	소로2-910	일반도로		전고154호 86.09.04	면적 변경
기정	소로	2	910	8	보조 간선도로	2,908	중로2-407	중로1-911	일반도로		무고15호 09.09.21	지구외
기정	중로	1	무1	20	보조 간선도로	608	피서리 336	피서리 288	일반도로		전고312호 20.06.30	
변경	중로	1	무1	20	보조 간선도로	608	피서리 336	피서리 288	일반도로		전고312호 20.06.30	면적 변경
기정	중로	1	무2	20	집산도로	369	피서리 364-1	피서리 282-1	일반도로		전고312호 20.06.30	
기정	중로	1	무3	20	집산도로	218	피서리 282-2	피서리 242-5	일반도로		전고312호 20.06.30	
변경	중로	1	무3	20	집산도로	222	피서리 282-2	피서리242-5	일반도로		전고312호 20.06.30	연장 변경
기정	중로	1	무4	20	집산도로	26	피서리 288	피서리 1053	일반도로		전고312호 20.06.30	지구외
변경	중로	1	무4	20	집산도로	26	피서리 288	피서리 1053	일반도로		전고312호 20.06.30	지구외 (면적 변경)
기정	중로	3	무1	12	집산도로	187	피서리 268-2	피서리 322	일반도로		전고312호 20.06.30	
변경	중로	3	무1	12	집산도로	196	피서리 268-2	피서리 322	일반도로		전고312호 20.06.30	연장 변경
기정	소로	3	무1	6	집산도로	140	피서리 242-6	피서리 403	일반도로		전고312호 20.06.30	

구 분	규모				기능	연장 (m)	기점	종점	사용 형태	주요 경과지	최초 결정일	비고
	등급	류별	번호	폭원(m)								
폐지	소로	3	무1	6	집산도로	140	피서리 242-6	피서리 403	일반도로		전고312호 20.06.30	
기정	소로	3	무2	6	집산도로	119	피서리 242-5	피서리 243	일반도로		전고312호 20.06.30	
변경	소로	1	무1	10	집산도로	119	피서리 242-5	피서리 243	일반도로		전고312호 20.06.30	폭원 변경
기정	소로	3	무3	6	특수도로	44	피서리 327	피서리 328	보행자 전용도로		전고312호 20.06.30	
변경	소로	3	무3	4	특수도로	40	피서리 327	피서리 328	보행자 전용도로		전고312호 20.06.30	폭원 변경
기정	소로	3	무4	6	특수도로	78	피서리 321	피서리 326-11	보행자 전용도로		전고312호 20.06.30	
변경	소로	3	무4	4	특수도로	67	피서리 321	피서리 326-11	보행자 전용도로		전고312호 20.06.30	폭원 변경
신설	소로	1	무2	10	집산도로	480	피서리 243	피서리 945-9	일반도로			

※ 무안 항공특화산업단지 진입도로 실시설계 반영에 따른 도로 변경

나) 주차장(변경 없음)

구분	도면표시 번 호	시설명	위 치	면 적(㎡)			최초 결정일	비고
				기정	변경	변경후		
합 계				2,105	-	2,105		
기정	1	주차장	망운면 피서리 333-1번지 일원	2,105	-	2,105	전고312호 20.06.30	

2) 공간시설(변경)

가) 공원・녹지(변경)

(1) 공원・녹지 총괄(변경)

구분	면적(㎡)			구성비(%)			개소(개)		
	기정	변경	변경후	기정	변경	변경후	기정	변경	변경후
합 계	23,145	감) 873	22,272	100.0	-	100.0	5	-	5
소공원	10,250	감) 980	9,270	44.3	감) 2.7	41.6	2	-	2
경관녹지	12,895	증) 107	13,002	55.7	증) 2.7	58.4	3	-	3

(2) 공원 결정 조서(변경)

구분	도면 표시 번호	공원명	시설의 종류	위 치	면 적(㎡)			최초 결정일	비고
					기정	변경	변경후		
합 계					10,250	감) 980	9,270		
기정	1	공원	소공원	망운면 피서리 335번지 일원	2,450	-	2,450	전고312호 20.06.30	
변경	2	공원	소공원	망운면 피서리 244-2번지 일원	7,800	감) 980	6,820	전고312호 20.06.30	

※ 무안 항공특화산업단지 진입도로 실시설계 반영에 따른 공원 변경

(3) 녹지 결정 조서(변경)

구분	도면 표시 번호	시설명	시설의 종류	위 치	면 적(㎡)			최초 결정일	비고
					기정	변경	변경후		
합 계					12,895	증) 107	13,002		
변경	1	녹지	경관녹지	망운면 피서리 336번지 일원	1,244	감) 5	1,239	전고312호 20.06.30	
변경	2	녹지	경관녹지	망운면 피서리 325번지 일원	4,815	증) 304	5,119	전고312호 20.06.30	
변경	3	녹지	경관녹지	망운면 피서리 242번지 일원	6,836	감) 192	6,644	전고312호 20.06.30	

※ 무안 항공특화산업단지 진입도로 실시설계 반영에 따른 녹지 변경

나) 광장(변경)

구분	도면 표시 번호	시설명	시설의 종류	위 치	면 적(㎡)			최초 결정일	비고
					기정	변경	변경후		
합 계					684	증) 504	1,188		
변경	1	광장	경관광장	망운면 피서리 328번지 일원	684	증) 504	1,188	전고312호 20.06.30	

※ 무안 항공특화산업단지 진입도로 실시설계 반영에 따른 광장 변경

다) 공공공지(변경)

구분	도면 표시 번호	시설명	시설의 종류	위 치	면 적(㎡)			최초 결정일	비고
					기정	변경	변경후		
합 계					371	감 110	261		
변경	1	공공 공지	공공 공지	망운면 피서리 329-1번지 일원	371	감) 110	261	전고312호 20.06.30	

※ 무안 항공특화산업단지 진입도로 실시설계 반영에 따른 공공공지 변경

3) 유통 및 공급시설(변경)

가) 용수공급계획(변경)

❍ 전남 남부권 광역상수도를 통해(광역)(V=10,000㎥)를 통하여 단지내 용수공급

구 분	용수 수요량(㎥/일)			비 고
	기정	변경	변경후	
계	1,431	감) 620	811	
공업용수	1,200	감) 568	632	
생활용수	231	감) 52	179	

※ 무안 항공특화산업단지 진입도로 실시설계 반영에 따른 용수공급계획 변경

나) 전력공급계획(변경)

❍ 전력공급은 한국전력과 협의를 통해 인근 엄다변전소에서 공급받는 것으로 계획

구 분	전력 사용량(MWh/년)			비 고
	기정	변경	변경후	
계	56,924	감) 9,642	47,282	
산업시설용지	38,214	감) 8,774	29,440	창고업 제외
창고(운수관련) 및 지원, 공공시설용지	18,710	감) 868	17,842	

※ 무안 항공특화산업단지 진입도로 실시설계 반영에 따른 전력공급계획 변경

다) 통신공급계획(변경)

❍ 유선통신선로는 한국통신과 협의하여 공급토록 계획

구 분	소요회선(회선)			비 고
	기정	변경	변경후	
계	3,314	감) 1,030	2,284	
산업시설용지	172	감) 36	136	
지원시설용지	3,140	감) 994	2,146	연면적 적용
오폐수처리장	2	-	2	2회선(관리실)

※ 무안 항공특화산업단지 진입도로 실시설계 반영에 따른 통신공급계획 변경

라) 에너지공급계획(변경)

❍ 입주업체별로 개별 열원방식을 채택하며, 지역도시가스 공급업체인 목포도시가스(주)와 협의를 통해 공급

구 분	연료 사용량(Gcal/년)			비 고
	기정	변경	변경후	
계	46,712	감) 10,955	35,757	
산업시설용지	42,896	감) 10,797	32,099	창고업 제외
창고(운수관련) 및 지원, 공공시설용지	3,816	감) 158	3,658	

※ 무안 항공특화산업단지 진입도로 실시설계 반영에 따른 에너지공급계획 변경

마) 수도공급설비(변경)

구분	도면 표시 번호	시설명	시설의 종류	위 치	면 적(㎡)			최초 결정일	비고
					기정	변경	변경후		
합 계					-	증) 707	707		
신설	1	수도공급설비	배수지	망운면 피서리 330-1번지 일원	-	증) 707	707		

※ 무안 항공특화산업단지 진입도로 실시설계 반영에 따른 배수지 신설

4) 방재시설(변경 없음)

가) 유수지(변경 없음)

구 분	도면 표시 번호	시설명	시설의 종류	위 치	면 적(㎡)			최초 결정일	비 고
					기정	변경	변경후		
합 계					6,993	-	6,993		
기정	1	유수지	저류시설	망운면 피서리 382-3번지 일원	6,993	-	6,993	전고312호 20.06.30	

5) 환경기초시설(변경 없음)

가) 수질오염방지시설(변경 없음)

구분	도면 표시 번호	시설명	시설의 종류	위 치	면 적(㎡)			최초 결정일	비고
					기정	변경	변경후		
합 계					4,294	-	4,294		
기정	1	수질오염 방지시설	폐수 종말 처리시설	망운면 피서리 288-2번지 일원	4,294	-	4,294	전고312호 20.06.30	

나) 오・폐수처리계획(변경)

구 분	오・폐수량(㎥/일)			비 고
	기정	변경	변경후	
계	663	감) 269	394	
산업폐수	480	감) 228	252	
생활오수	183	감) 41	142	

※ 무안 항공특화산업단지 진입도로 실시설계 반영에 따른 오・폐수처리계획 변경

다) 폐기물처리계획(변경 없음)

❍ 생활폐기물은 무안군 매립/소각시설 등 기존 쓰레기처리시설을 이용하여 처리하고, 사업장폐기물은 각 공장의 사업장별 지정업체로 전량 위탁처리할 계획임

구 분			발생량 (톤/일)	비 고
사업장 생활폐기물	산업시설		0.5510	무안군 매립/소각시설을 이용한 처리
	지원시설		0.0195	
	합 계		0.5705	
사업장 (공장)	사업장 배출시설계 폐기물	가연성	99.1	사업장별 지정업체에 위탁처리
		불연성	453.48	
	지정폐기물		86.38	

다. 산업단지 외 기반시설(변경)

1) 산업단지 외 진입도로(변경)

구 분	시설명	수량	비 고
기정	진입도로	B = 20m, L = 26m	중로 1-무4
변경	진입도로	B = 20m, L = 26m A = 1,704㎡ (증 1,143㎡)	중로1-무4

※ 무안 항공특화산업단지 진입도로 실시설계 반영에 따른 기반시설 변경

2) 오폐수처리시설(변경)

구 분	시설명	수량	비 고
기정	지구외 오폐수처리시설	외반·목동 하수처리시설 현재 Q=345㎥/일 증설 Q=700㎥/일 총 Q=1,045㎥/일	
	지구내 오폐수처리시설	Q=700㎥/일 (1차처리)	발생오수량 Q=663㎥/일
	오수압송관로	D200mm, 오수압송관로2.5km	도로포장구간
	오폐수중계펌프장	1,000㎥/일 1개소 (시간최대)	지구내 오폐수처리시설내
변경	지구내 공동오수처리시설	공동오수처리시설 Q=180㎥/일	발생오수량 (원단위 오수발생량=394㎥/일) (입주업체 오수발생량=142㎥/일)

※ 무안 항공특화산업단지 진입도로 실시설계 반영에 따른 오수처리시설 변경

9. 재원조달계획(변경)

가. 추정사업비(변경)

구 분	금액(백만원)			비 고
	기정	변경	변경후	
무안 항공특화산업단지	44,808	1,825	46,633	

나. 연차별 투자계획(변경)

(단위 : 백만원)

구 분		합계	2018년	2019년	2020년	2021년	2022년	2023년	2024년	비고
총 사업비	기정	44,808	3,000	14,500	10,000	17,308	-	-	-	
	변경	46,633	-	12,751	7,647	7,538	4,081	13,765	851	
용지비	기정	17,317	-	13,390	3,927	-	-	-	-	
	변경	20,605	-	10,988	5,836	3,448	323	10	-	
조성 공사비	기정	17,536	-	-	3,507	14,029	-	-	-	
	변경	20,638	-	-	469	3,362	3,154	13,653	851	
조사 설계비	기정	1,576	1,576	-	-	-	-	-	-	
	변경	3,181		1,745	22	711	601	102	-	
부담금	기정	3,886	-	-	2,300	1,586	-	-	-	
	변경	1,320	-	-	1,320	-	-	-	-	
기타 비용	기정	4,493	1,424	1,110	266	1,693			-	
	변경	38	-	18	-	17	3	-	-	

※ 무안 항공특화산업단지 진입도로 실시설계 반영에 따른 사업비 변경

다. 재원조달계획(변경 없음)

❍ 공영개발방식에 따라 사업시행자인 무안군 자체자금으로 조달

10. 수용·사용할 토지·건축물 기타 물건이나 권리가 있는 경우에는 그 세목 (기타)(변경) : 다음

11. 에너지사용계획(변경)

가. 열수요예측(변경)

1) 산업시설용지 열수요 예측(변경)

구 분	부지면적 (㎡)		직접열사용량 (Gcal/년)		간접열사용량 (Gcal/년)		합계 (Gcal/년)	
	기정	변경	기정	변경	기정	변경	기정	변경
항공정비업종	191,146	215,382	9,366	10,554	8,028	9,046	17,394	19,600
항공관련업종	53,350	26,150	13,466	6,600	12,036	5,899	25,502	12,499
합 계	244,496	241,532	22,832	17,154	20,064	14,945	42,896	32,099

구 분	간접열 (Gcal/년)		가동율 (%)		가동시간 (h/년)		평균부하 (Gcal/h)		부하율 (%)		최대부하 (Gcal/h)	
	기정	변경	기정	변경	기정	변경	기정	변경	기정	변경	기정	변경
합 계	20,064	14,945		-		-	2.69	1.98		-	6.9	5.3
항공정비업종	8,028	9,046	88.3	88.3	7,735	7,735	1.04	1.17	33.0	33.0	3.2	3.5
항공관련업종	12,036	5,899	83.4	83.4	7,306	7,306	1.65	0.81	45.1	45.1	3.7	1.8
산업단지 최대부하					동시부하율 80% 적용						기정	5.5
											변경	4.2

2) 기타시설용지 열수요 예측(변경)

구 분	난방면적 (㎡)		최대열부하(Mcal/h)						연간열부하(Gcal/년)					
			난방부하		급탕부하		최대 열부하		난방부하		급탕부하		열부하	
	기정	변경	기정	변경	기정	변경	기정	변경	기정	변경	기정	변경	기정	변경
합 계	39,682	38,365	2,224	2,148	279	269	2,431	2,350	2,878	2,754	598	574	3,478	3,328
창고 및 운수관련시설	12,943	12,253	810	767	91	86	833	789	1,982	1,877	302	286	2,285	2,163
생산활동 지원시설	16,299	15,672	848	815	114	109	962	925	513	494	178	170	691	664
공공지원 시설	10,080	10,080	543	543	71	71	613	613	328	328	110	110	438	438
폐수종말 처리장	360	360	23	23	3	3	23	23	55	55	8	8	64	63

3) 기타시설용지 냉방용 열수요 예측(변경)

구 분		냉방면적 (㎡)	최대냉방부하 (Mcal/h)	연간냉방부하 (Gcal/년)	흡수식비율 (%)	흡수식 냉방부하 (Gcal/년)
합계	기정	35,714	2,430	599	-	194
	변경	34,529	2,349	578		190
창고 및 운수관련시설	기정	11,649	793	268	-	-
	변경	11,028	750	254		-
생산활동지원시설	기정	14,669	998	200	60	120
	변경	14,105	960	193		116
공공지원시설	기정	9,072	617	124	60	74
	변경	9,072	617	124		74
폐수종말처리장	기정	324	22	7	-	-
	변경	324	22	7		-

4) 기타시설용지 취사용 열수요 예측(변경)

구 분		연면적 (㎡)	취사원단위 (Mcal/㎡.년)	취사열수요 (Gcal/년)
합계	기정	44,776	-	144
	변경	43,339	-	140
창고 및 운수관련시설	기정	12,943	2.84	37
	변경	12,253	2.84	35
생산활동지원시설	기정	19,404	2.84	55
	변경	18,657	2.84	53
공공지원시설	기정	12,000	4.20	50
	변경	12,000	4.20	50
폐수종말처리장	기정	429	4.20	2
	변경	429	4.20	2

나. 전력수요예측(변경)

1) 산업시설용지 전력사용량 및 전력수요 예측(변경)

구 분	부지면적(㎡)		전력원단위 (kWh/㎡·년)		전력사용량 (MWh/년)		비 고
	기정	변경	기정	변경	기정	변경	
합계	244,496	241,532	-	-	38,214	29,440	
항공정비업종	191,146	215,382	88	88	16,821	18,954	
항공관련업종	53,350	26,150	401	401	21,393	10,486	

구 분	전력사용량 (MWh/년)		평균부하 (kW)		부하율 (%)		최대부하 (kW)	
	기정	변경	기정	변경	기정	변경	기정	변경
합계	38,214	29,440	4,362	3,361	-	-	8,381	6,778
항공정비업종	16,821	18,954	1,920	2,164	45.8	45.8	4,192	4,725
항공관련업종	21,393	10,486	2,442	1,197	58.3	58.3	4,189	2,053
산업시설 합성최대부하	기정	8,381 kW÷1.35(부등률) = 6,208 kW						
	변경	6,778 kW÷1.35(부등률) = 5,021 kW						
산업시설 합성설비용량	기정	6,208 kW ÷ 0.9(역률) × 1.2(여유율) = 8,277 kVA						
	변경	5,021 kW ÷ 0.9(역률) × 1.2(여유율) = 6,695 kVA						

2) 기타시설용지 전력수요 예측(변경)

구 분	면적(㎡)		연면적 (㎡)		단위부하 (VA/㎡)		전력부하 (kVA)		수용율 (%)		수요부하 (kVA)	
	기정	변경	기정	변경	기정	변경	기정	변경	기정	변경	기정	변경
합계	106,192	108.121	118,122	112,770	-	-	12,835	12,266	-	-	6,433	6,154
창고 및 운수관련시설	28,763	27,228	86,289	81,684	96	96	8,284	7,842	50	50	4,142	3,921
생산활동 지원시설	6,468	6,219	19,404	18,657	140	140	2,717	2,612	50	50	1,359	1,306
공공지원시설	4,000	4,000	12,000	12,000	140	140	1,680	1,680	50	50	840	840
폐수종말 처리장(관리동)	4,294	4,294	429	429	100	100	43	43	50	50	22	22
폐수종말 처리장(시설)			-	396톤/일	-	102V A/㎥	68	40	40	40	27	16
도로	29,369	33,561	1.25+100VA/SET(신호등)				37	43	100	100	37	43
주차장	2,105	2,105	-	-	1.25	1.25	3	3	100	100	3	3
공원 및 광장	10,934	10,458	-	-	0.25	0.25	3	3	100	100	3	3
기타	20,259	20,256	-	-	-		-	-	-	-	-	-
기타시설 설비용량			기정	6,433 kW ÷ 1.35(부등률) = 4,765 kVA								
			변경	6,154 kW ÷ 1.35(부등률) = 4,559 kVA								
기타시설 최대부하			기정	4,765 kW × 0.9(역률) = 4,289 kW								
			변경	4,559 kW × 0.9(역률) = 4,103 kW								

3) 기타시설용지 전력사용량 예측(변경)

구 분	부지면적(㎡)		연면적 (㎡)		전력원단위 (kWh/㎡·년)		전력사용량 (MWh/년)	
	기정	변경	기정	변경	기정	변경	기정	변경
합계	106,192	108,121	118,122	112,770	-	-	18,710	17,842
창고 및 운수관련시설	28,763	27,228	86,289	81,684	-	-	13,062	12,365
생산활동지원시설	6,468	6,219	19,404	18,657	178.4	178.4	3,462	3,328
공공지원시설	4,000	4,000	12,000	12,000	154.4	154.4	1,853	1,853
폐수종말처리장(관리동)	4,294	4,294	429	429	154.4	154.4	66	66
폐수종말처리장(시설)			-	-	-	-	128	76
도로	29,369	33,561	-	-	-	-	122	138
주차장	2,105	2,105		-		-	8	8
공원 및 광장	10,934	10,458	-	-	-	-	9	8
기타	20,259	20,256		-		-	-	-

다. 에너지수요예측 종합(변경)

구 분	열수요(Gcal/년)												전력수요 (MWh/년)	
	공정열				난방/급탕		냉방		취사용		계			
	직접열		간접열											
	기정	변경	기정	변경	기정	변경	기정	변경	기정	변경	기정	변경	기정	변경
무안 항공특화 산업단지	22,832	17,154	20,064	14,945	3,478	3,328	194	190	144	140	46,712	35,757	56,924	47,282

※ 무안 항공특화산업단지 진입도로 실시설계 반영에 따른 에너지수요예측 변경

라. 에너지 공급계획(변경 없음)

❍ 전력공급 : 한국전력과 협의를 통해 인근 엄다변전소에서 공급받는 것으로 계획

❍ 연료공급 : 지역도시가스 공급업체인 목포도시가스(주)와 협의를 통해 공급

마. 집단에너지 공급계획(변경)

1) 집단에너지 도입기준 검토(변경)

❍ "제5차 집단에너지 공급 기본계획, 산업통상자원부공고 제2020-139호, 2020.2.28" 에 따라 집단에너지 공급 타당성 검토결과 집단에너지 공급 타당성이 없는 것으로 검토됨

구 분	항목	공급기준	대상지구		비고(판정)
			기정	변경	
신규 산업단지	연료사용량	연간 5만 toe 이상	0.24 만 toe/년	0.19 만 toe/년	×
	열밀도	60Gcal/㎢·h 이상	22.5 Gcal/㎢·h	18.6 Gcal/㎢·h	×
	에너지생산비율	열생산용량이 전력생산용량을 초과할 것	-	-	
	발전시설용량	2만 KW이상	-	-	

2) 집단에너지 공급계획(변경 없음)

❍ 산업통상자원부와의 집단에너지 타당성 협의 결과 공급 타당성이 없는 것으로 회신 받음

[집단에너지 공급타당성 검토결과 통보 - 산업통상자원부 분산에너지과 -1530, 2019.8.2]

12. 입주수요에 관한 자료(변경 없음) : 게재생략

13. 산업단지의 개발을 위한 주요 시설의 지원계획(변경 없음) : 해당없음

14. 군관리계획 결정(변경)에 필요한 관계 서류 및 도면(변경)

가. 군관리계획(용도지역·지구) 결정(변경)조서

1) 군관리계획(용도지역) 결정(변경)조서

가) 용도지역 결정(변경) 조서

구 분		면 적(㎡)			구성비 (%)	비고
		기정	변경	변경후		
합계		350,688	감) 328	350,360	100.0	
공업지역	소계	350,688	감) 328	350,360	100.0	
	일반공업지역	332,447	감) 177	332,270	94.8	
	준공업지역	18,241	감) 151	18,090	5.2	
녹지지역	자연녹지지역	-	-	-	-	
관리지역	계획관리지역	-	-	-	-	
농림지역		-	-	-	-	

나) 용도지역 결정(변경) 사유서

도면표시 번 호	위 치	용도지역		면적(㎡)	결정(변경사유)
		기정	변경		
-	망운면 피서리 127번지 일원	공업지역	공업지역	350,360	◦ 무안 항공특화산업단지 진입도로 실시설계 반영에 따른 구역계 제척

※ 무안 항공특화산업단지 진입도로 실시설계 반영에 따른 용도지역 변경

2) 군관리계획(용도지구) 결정조서 (변경 없음)

나. 군관리계획(도시계획시설) 결정(변경) 조서

1) 교통시설(변경)

가) 도로(변경)

(1) 도로 총괄표(지구내)(변경)

구 분	류 별	계			1류			2류			3류		
		노선수	연장 (m)	면적 (㎡)	노선수	연장 (m)	면적 (㎡)	노선수	연장 (m)	면적 (㎡)	노선수	연장 (m)	면적 (㎡)
기정	합계	9	1,918 (1,918)	31,725 (29,369)	3	1,195 (1,195)	24,191 (24,191)	1	155 (155)	2,818 (462)	5	568 (568)	4,716 (4,716)
변경		9	2,256 (2,234)	36,023 (33,561)	5	1,798 (1,798)	30,309 (30,309)	1	155 (133)	2,818 (356)	3	303 (303)	2,896 (2,896)
기정	중로	5	1,537 (1,537)	29,431 (27,075)	3	1,195 (1,195)	24,191 (24,191)	1	155 (155)	2,818 (462)	1	187 (187)	2,422 (2,422)
변경		5	1,550 (1,528)	29,534 (27,072)	3	1,199 (1,199)	24,246 (24,246)	1	155 (133)	2,818 (356)	1	196 (196)	2,470 (2,470)

구 분	류 별	계			1류			2류			3류		
		노선수	연장 (m)	면적 (㎡)	노선수	연장 (m)	면적 (㎡)	노선수	연장 (m)	면적 (㎡)	노선수	연장 (m)	면적 (㎡)
기정	소로	4	381 (381)	2,294 (2,294)	-	-	-	-	-	-	4	381 (381)	2,294 (2,294)
변경		4	706 (706)	6,489 (6,489)	2	599 (599)	6,063 (6,063)	-	-	-	2	107 (107)	426 (426)

(2) 도로 총괄표(지구외)(변경)

구 분	류 별	계			1류			2류			3류		
		노선수	연장 (m)	면적 (㎡)	노선수	연장 (m)	면적 (㎡)	노선수	연장 (m)	면적 (㎡)	노선수	연장 (m)	면적 (㎡)
기정	합계	2	2,934	59,587	1	26	561	1	2,908	59,026	-	-	-
변경		2	2,934	60,730	1	26	1,704	1	2,908	59,026	-	-	-
기정	중로	1	26	561	1	26	561	-	-	-	-	-	-
변경		1	26	1,704	1	26	1,704	-	-	-	-	-	-
기정	소로	1	2,908	59,026	-	-	-	1	2,908	59,026	-	-	-
변경		1	2,908	59,026	-	-	-	1	2,908	59,026	-	-	-

(3) 도로 결정(변경)조서

구 분	규모				기능	연장 (m)	기점	종점	사용 형태	주요 경과지	최초 결정일	비고
	등급	류별	번호	폭원(m)								
기정	중로	2	407	15~18	주간선 도로	155	교통광장 11호	소로2-910	일반도로		전고154호 86.09.04	
변경	중로	2	407	15~18	주간선 도로	155 (133)	교통광장11호	소로2-910	일반도로		전고154호 86.09.04	면적 변경
기정	소로	2	910	8	보조 간선도로	2,908	중로2-407	중로1-911	일반도로		무고15호 09.09.21	지구외
기정	중로	1	무1	20	보조 간선도로	608	피서리 336	피서리 288	일반도로		전고312호 20.06.30	
변경	중로	1	무1	20	보조 간선도로	608	피서리 336	피서리 288	일반도로		전고312호 20.06.30	면적 변경
기정	중로	1	무2	20	집산도로	369	피서리 364-1	피서리 282-1	일반도로		전고312호 20.06.30	
기정	중로	1	무3	20	집산도로	218	피서리 282-2	피서리 242-5	일반도로		전고312호 20.06.30	
변경	중로	1	무3	20	집산도로	222	피서리 282-2	피서리242-5	일반도로		전고312호 20.06.30	연장 변경

구 분	규모				기능	연장 (m)	기점	종점	사용 형태	주요 경과지	최초 결정일	비고
	등급	류별	번호	폭원(m)								
기정	중로	1	무4	20	집산도로	26	피서리 288	피서리 1053	일반도로		전고312호 20.06.30	지구외
변경	중로	1	무4	20	집산도로	26	피서리 288	피서리 1053	일반도로		전고312호 20.06.30	지구외 (면적 변경)
기정	중로	3	무1	12	집산도로	187	피서리 268-2	피서리 322	일반도로		전고312호 20.06.30	
변경	중로	3	무1	12	집산도로	196	피서리 268-2	피서리 322	일반도로		전고312호 20.06.30	연장 변경
기정	소로	3	무1	6	집산도로	140	피서리 242-6	피서리 403	일반도로		전고312호 20.06.30	
폐지	소로	3	무1	6	집산도로	140	피서리 242-6	피서리 403	일반도로		전고312호 20.06.30	
기정	소로	3	무2	6	집산도로	119	피서리 242-5	피서리 243	일반도로		전고312호 20.06.30	
변경	소로	1	무1	10	집산도로	119	피서리 242-5	피서리 243	일반도로		전고312호 20.06.30	폭원 변경
기정	소로	3	무3	6	특수도로	44	피서리 327	피서리 328	보행자전용도로		전고312호 20.06.30	
변경	소로	3	무3	4	특수도로	40	피서리 327	피서리 328	보행자전용 도로		전고312호 20.06.30	폭원 변경
기정	소로	3	무4	6	특수도로	78	피서리 321	피서리 326-11	보행자전용도로		전고312호 20.06.30	
변경	소로	3	무4	4	특수도로	67	피서리 321	피서리 326-11	보행자전용 도로		전고312호 20.06.30	폭원 변경
신설	소로	1	무2	10	집산도로	480	피서리 243	피서리 945-9	일반도로			

(4) 도로 결정(변경) 사유서

변경전 도로명	변경후 도로명	변경내용	변경사유
중로 2-407	중로 2-407	◦도로면적 변경 - 구역내 편입면적 : 155㎡ → 133㎡	◦ 산업단지계획 변경에 따른 면적 변경
중로 1-무1	중로 1-무1	◦ 도로면적 변경 - 면적 :12,257㎡ → 12,232㎡	◦ 산업단지계획 변경에 따른 연장 증가
중로 1-무3	중로 1-무3	◦ 도로선형 변경 - 연장 :218m → 222m	◦ 산업단지계획 변경에 따른 면적 변경
중로 1-무4	중로 1-무4	◦ 도로선형 변경 - 면적 : 561㎡ → 1,704㎡	◦ 산업단지계획 변경에 따른 면적 변경

변경전 도로명	변경후 도로명	변경내용	변경사유
중로 3-무1	중로 3-무1	◦ 도로선형 변경 - 연장 :187m → 196m	◦ 산업단지계획 변경에 따른 연장 증가
소로 3-무1	-	◦ 도로노선 폐지 - 폭원 : 20~25m, 연장 : 140m	◦ 산업단지계획 변경에 따른 노선 폐지
소로 3-무2	소로 1-무1	◦ 도로선형 변경 - 폭원 : 6m → 10m	◦ 산업단지계획 변경에 따른 폭원 증가
소로 3-무3	소로 3-무3	◦ 도로선형 변경 - 폭원 : 6m → 4m - 연장 : 44m → 40m	◦ 산업단지계획 변경에 따른 폭원 감소
소로 3-무4	소로 3-무4	◦ 도로선형 변경 - 폭원 : 6m → 4m - 연장 : 78m → 67m	◦ 산업단지계획 변경에 따른 폭원 감소
-	소로 1-무2	◦ 도로노선 신설 - 폭원 : 10m, 연장 : 480m	◦ 산업단지계획 변경에 따른 노선 신설

※ 무안 항공특화산업단지 진입도로 실시설계 반영에 따른 도로 변경

나) 주차장(변경없음)

(1) 주차장 결정 조서(변경없음)

구분	도면 표시 번호	시설명	위 치	면 적(㎡)			최초 결정일	비고
				기정	변경	변경후		
합 계				2,105	-	2,105		
기정	1	주차장	망운면 피서리 333-1번지 일원	2,105	-	2,105	전고312호 20.06.30	

2) 공간시설(변경)

가) 공원(변경)

(1) 공원 결정(변경) 조서

구분	도면 표시 번호	공원명	시설의 종류	위 치	면 적(㎡)			최초 결정일	비고
					기정	변경	변경후		
합 계					10,250	감) 980	9,270		
기정	1	공원	소공원	망운면 피서리 335번지 일원	2,450	-	2,450	전고312호 20.06.30	
변경	2	공원	소공원	망운면 피서리 244-2번지 일원	7,800	감) 980	6,820	전고312호 20.06.30	

(2) 공원 결정(변경) 사유서

도면표시 번호	시설명	내용	사유
공원2	소공원	◦ 소공원 변경 - 면적 : 7,800㎡ → 6,820㎡ (감 980㎡)	◦ 무안 항공특화산업단지 진입도로 실시설계 반영에 따른 구역계 제척

※ 무안 항공특화산업단지 진입도로 실시설계 반영에 따른 공원 변경

나) 녹지(변경)

(1) 녹지 결정(변경) 조서

구분	도면 표시 번호	시설명	시설의 종류	위 치	면 적(㎡)			최초 결정일	비고
					기정	변경	변경후		
합 계					12,895	증) 107	13,002		
변경	1	녹지	경관녹지	망운면 피서리 336번지 일원	1,244	감) 5	1,239	전고312호 20.06.30	
변경	2	녹지	경관녹지	망운면 피서리 325번지 일원	4,815	증) 304	5,119	전고312호 20.06.30	
변경	3	녹지	경관녹지	망운면 피서리 242번지 일원	6,836	감) 192	6,644	전고312호 20.06.30	

(2) 녹지 결정(변경) 사유서

도면표시 번호	시설명	내용	사유
경관녹지1	경관녹지	◦ 경관녹지 변경 - 면적 : 1,244㎡ → 1,239㎡ (감 5㎡)	◦ 무안 항공특화산업단지 진입도로 실시설계 반영에 따른 녹지 변경
경관녹지2	경관녹지	◦ 경관녹지 변경 - 면적 : 4,815㎡ → 5,119㎡ (증 304㎡)	◦ 무안 항공특화산업단지 진입도로 실시설계 반영에 따른 녹지 변경
경관녹지3	경관녹지	◦ 경관녹지 변경 - 면적 : 6,836㎡ → 6,644㎡ (감 192㎡)	◦ 무안 항공특화산업단지 진입도로 실시설계 반영에 따른 녹지 변경

※ 무안 항공특화산업단지 진입도로 실시설계 반영에 따른 녹지 변경

다) 광장(변경)

(1) 광장 결정(변경) 조서

구분	도면 표시 번호	시설명	시설의 종류	위 치	면 적(㎡)			최초 결정일	비고
					기정	변경	변경후		
합 계					684	증) 504	1,188		
변경	1	광장	경관광장	망운면 피서리 328번지 일원	684	증) 504	1,188	전고312호 20.06.30	

(2) 광장 결정(변경) 사유서

도면표시 번 호	시설명	내용	사유
광장1	경관광장	◦ 경관광장 변경 - 면적 : 684㎡ → 1,188㎡ (증 504㎡)	◦ 무안 항공특화산업단지 진입도로 실시설계 반영에 따른 구역계 제척

※ 무안 항공특화산업단지 진입도로 실시설계 반영에 따른 광장 변경

라) 공공공지(변경)

(1) 공공공지 결정(변경) 조서

구분	도면 표시 번호	시설명	시설의 종류	위 치	면 적(㎡)			최초 결정일	비고
					기정	변경	변경후		
합 계					371	감) 110	261		
변경	1	공공 공지	공공 공지	망운면 피서리 329-1번지 일원	371	감) 110	261	전고312호 20.06.30	

(2) 공공공지 결정(변경) 사유서

도면표시 번 호	시설명	내용	사유
공공공지1	공공공지	◦ 공공공지 변경 - 면적 : 371㎡ → 261㎡ (감 110㎡)	◦ 무안 항공특화산업단지 진입도로 실시설계 반영에 따른 공공공지 변경

※ 무안 항공특화산업단지 진입도로 실시설계 반영에 따른 공공공지 변경

3) 유통 및 공급시설(변경)

가) 수도공급설비(변경)

(1) 수도공급설비 결정(변경) 조서

구분	도면 표시 번호	시설명	시설의 종류	위 치	면 적(㎡)			최초 결정일	비고
					기정	변경	변경후		
합 계					-	증) 707	707		
신설	1	수도공급설비	배수지	망운면 피서리 330-1번지 일원	-	증) 707	707		

(2) 수도공급설비 결정(변경) 사유서

도면표시 번 호	시설명	내용	사유
1	수도공급설비 (배수지)	◦ 배수지 신설 - 면적 : 707㎡ (증 707㎡)	◦ 무안 항공특화산업단지 진입도로 실시설계 반영에 따른 배수지 신설

※ 무안 항공특화산업단지 진입도로 실시설계 반영에 따른 배수지 신설

4) 방재시설(변경 없음)

가) 유수지(변경 없음)

(1) 유수지 결정 조서(변경 없음)

구 분	도면 표시 번호	시설명	시설의 종류	위 치	면 적(㎡)			최초 결정일	비 고
					기정	변경	변경후		
합 계					6,993	-	6,993		
기정	1	유수지	저류시설	망운면 피서리 382-3번지 일원	6,993	-	6,993	전고312호 20.06.30	

5) 환경기초시설(변경 없음)

가) 수질오염방지시설(변경 없음)

(1) 수질오염방지시설 결정 조서(변경 없음)

구분	도면 표시 번호	시설명	시설의 종류	위 치	면 적(㎡)			최초 결정일	비고
					기정	변경	변경후		
합 계					4,294	-	4,294		
기정	1	수질오염 방지시설	폐수 종말 처리시설	망운면 피서리 288-2번지 일원	4,294	-	4,294	전고312호 20.06.30	

다. 지구단위계획구역에 대한 군관리계획 결정 조서(변경)

1) 지구단위계획구역(변경)

가) 무안 항공산업단지 지구단위계획구역 결정(변경) 조서

(1) 지구단위계획구역 결정(변경) 조서

구분	도면 표시 번호	구 역 명	위 치	면 적 (㎡)			비고
				기정	변경	변경 후	
변경	1	무안 항공특화산업단지 지구단위계획구역	망운면 피서리 183-5번지 일원	350,688	감) 328	350,360	

(2) 지구단위계획구역 결정 사유서

도면표시 번호	위 치	면 적 (㎡)	사유
1	망운면 피서리 183-5번지 일원	◦ 지구단위계획구역 면적 변경 - 면적 : 350,688㎡ → 350,360㎡(감 328㎡)	◦ 무안 항공특화산업단지 진입도로 실시설계 반영에 따른 지구단위계획구역 변경

2) 용도지역·지구의 세분 및 세분된 용도지역·지구간의 변경에 대한 군관리계획 결정(변경)조서 : 게재생략 [군관리계획(용도지역) 결정 조서와 같음]

3) 기반시설의 배치와 규모에 관한 군관리계획 결정(변경)조서

: 게재생략 [군관리계획(도시계획시설) 결정(변경) 조서와 같음]

4) 가구 및 획지의 규모와 조성에 관한 군관리계획 결정조서(변경)

가) 산업시설용지(변경)

도면번호	가구번호	면적(㎡)		획 지			계획내용	비고
		기정	변경	위치	면적(㎡) 기정	면적(㎡) 변경		
합계		273,259	268,760	1개소	273,259	273,270		
산업1	산업1	4,855	4,815	-1	2,128	2,022	◦ 획지분할 및 합병 허용	
				-2	2,727	2,793		
산업2	산업2	27,228	27,228	-1	13,621	13,621	◦ 획지분할 및 합병 허용	
				-2	13,607	13,607		
산업3	산업3	21,267	21,335	-1	6,921	6,989	◦ 획지분할 및 합병 허용	
				-2	6,670	6,670		
				-3	7,676	7,676		
산업4	산업4	28,763	142,382	-1	14,417	40,000	◦ 획지분할 및 합병 허용	
				-2	14,346	102,382		
산업5	산업5	191,146	73,000	-1	40,000	73,000	◦ 획지분할 및 합병 허용	
				-2	151,146	151,146		

※ 무안 항공특화산업단지 진입도로 실시설계 반영에 따른 가구 및 획지계획 변경

나) 지원시설용지(변경)

(1) 생산활동지원시설(변경)

도면번호	가구번호	면적(㎡)		획 지			계획내용	비고
		기정	변경	위치	면적(㎡) 기정	면적(㎡) 변경		
합계		6,468	6,219	8개소	6,468	6,219		
생산활동시설지원	①	3,212	2,876	-1	1,053	808	◦ 획지분할 불가, 획지합병 허용	
				-2	834	788		
				-3	1,325	1,280		
	②	3,256	3,343	-1	538	690	◦ 획지분할 불가, 획지합병 허용	
				-2	530	550		
				-3	632	547		
				-4	778	778		
				-5	778	778		

※ 무안 항공특화산업단지 진입도로 실시설계 반영에 따른 가구 및 획지계획 변경

(2) 공공지원시설(변경 없음)

도면 번호	가구 번호	면적(㎡)	획 지		계획내용	비고
			위치	면적(㎡)		
합계		4,000	1개소	4,000		
공공지원	①	4,000	-1	4,000	◦ 획지 분할 및 합병 허용	

다) 공공시설용지(변경)

(1) 주차장(변경없음)

도면 번호	가구 번호	면적(㎡)	획 지		계획내용	비고
		면적(㎡)	위치	면적(㎡)		
합계		2,105	1개소	2,105		
주차장	주차장	2,105	-1	2,105	◦ 획지 분할 불허	

(2) 유수지(변경 없음)

도면 번호	가구 번호	면적(㎡)	획 지		계획내용	비고
			위치	면적(㎡)		
합계		6,993	1개소	6,993		
저류지	저류지	6,993	-1	6,993	◦ 획지 분할 불허	

(3) 수질오염방지시설(변경 없음)

도면 번호	가구 번호	면적(㎡)	획 지		계획내용	비고
			위치	면적(㎡)		
합계		4,294	1개소	4,294		
폐수	폐수	4,294	-1	4,294	◦ 획지 분할 불허	

(4) 수도공급설비(변경)

도면 번호	가구 번호	면적(㎡)	획 지		계획내용	비고
			위치	면적(㎡)		
합계		707	1개소	707		
배수	배수	707	-1	707	◦ 획지 분할 불허	

※ 무안 항공특화산업단지 진입도로 실시설계 반영에 따른 배수지 신설

5) 건축물에 대한 용도·건폐율·높이·형태·색채·건축선에 관한 군관리계획 결정 조서(변경)

가) 산업시설용지(변경)

도면번호	위치	구분	계 획 내 용
산업A ~ 산업C	산업1 ~ 산업5	용도	◦ 건축물의 용도는 <별표1>에 따라 건축
		건폐율	◦ 70% 이하
		용적률	◦ 300% 이하
		높이	◦ 공항시설법에 따른 장애물 제한표면 높이 이내
		배치 및 건축선	◦ 건축한계선 1m - 위치는 「건축물 및 기타사항에 관한 지구단위계획결정도」를 따른다.
		형태 및 외관	◦ 담장 - 산업시설용지 내 담장설치는 시설의 보안, 방범 등을 위하여 담장설치가 필요한 경우 생울타리 및 투시형담장을 설치하도록 권장한다.(항공보안구역 제외) - 담장에 접한 여유부지에 조경시설 설치를 권장한다.(항공보안구역 제외) ◦ 장애인을 위한 계획 - 건축물은 장애인이 쉽게 이용할 수 있도록 건축계획을 수립하는 것을 권장한다.
		색채	-

<별표 1> 산업시설용지 건축물의 용도

도면번호	위 치		건축물 용도	계 획 내 용
	기정	변경		
산업A	산업5	산업4, 산업5	허용 용도	◦「산업집적활성화 및 공장설립에 관한 법률」 제2조에 따른 공장으로서, 한국표준산업분류에 의한 기타 운송장비 제조업(C31), 산업용 기계 및 장비 수리업(C34)
			불허 용도	◦ 허용용도 이외의 용도
산업B	산업 1~3	산업1, 산업3	허용 용도	◦「산업집적활성화 및 공장설립에 관한 법률」 제2조에 따른 공장으로서, 한국표준산업분류에 의한 고무제품 및 플라스틱 제조업(C22), 1차 금속 제조업(C24), 금속가공제품 제조업(C25), 전자부품 및 통신장비 제조업(C26), 의료, 정밀, 과학기기 및 시계 제조업(C27), 전기장비 제조업(C28), 기타 기계 및 장비 제조업(C29), 식료품 제조업(C10)
			불허 용도	◦ 허용용도 이외의 용도
산업C	산업4	산업2	허용 용도	◦「산업집적활성화 및 공장설립에 관한 법률」 제2조에 따른 공장으로서, 한국표준산업분류에 의한 창고 및 운송관련 서비스업(H52) -「산업입지 및 개발에 관한 법률」 제2조 제7호에 의한 물류시설에 한함
			불허 용도	◦ 허용용도 이외의 용도

※ 무안 항공특화산업단지 진입도로 실시설계 반영에 따른 건축물에 관한 계획 변경

나) 지원시설용지(변경 없음)

(1) 생산활동지원시설(변경 없음)

도면번호	위치	구분	계 획 내 용
지원A	생산활동 시설지원	허용용도	◦건축법 시행령 [별표 1] 중 다음의 시설 - 제3호 제1종 근린생활시설(안마원 제외) - 제4호 제2종 근린생활시설(단란주점, 옥외 철탑이 설치되는 골프연습장 제외) - 제5호 문화 및 집회시설 - 제7호 판매시설(해당 일반공업지역에 소재하는 공장에서 생산되는 제품을 판매하는 시설에 한함) - 제9호 의료시설(정신병원, 요양병원, 격리병원 제외) - 제10호 교육연구시설 - 제11호 노유자시설 - 제13호 운동시설 - 제14호 업무시설
		불허용도	◦허용용도 이외의 용도
		건폐율	◦70% 이하
		용적률	◦300% 이하
		높이	◦공항시설법에 따른 장애물 제한표면 높이 이내
		배치 및 건축선	◦건축한계선 2m - 위치는 「건축물 및 기타사항에 관한 지구단위계획결정도」를 따른다.
		형태 및 외관	◦건축선에 면한 외벽면은 50%이상을 투시형으로 하는 것을 권장한다. 이때 셔터를 설치할 경우 투시형으로 처리하여야 한다. 다만, 건축물의 용도상 부득이하여 해당 승인권자(또는 건축허가권자)가 인정한 경우는 그러하지 아니한다. ◦도로에 면한 건축물의 1층은 전면 벽면적의 50%이상을 투시형창문과 투시형 셔터로 처리하는 것을 권장하며, 유색이나 반사유리의 사용은 원칙적으로 금지한다. 단, 미관상 지장이 없다고 인정되어 해당 승인권자(또는 건축허가권자)의 승인을 득한 경우에는 그러하지 아니하다. ◦건축물 외벽면에 냉난방 실외기 설치를 원칙적으로 불허한다. 단, 도시미관을 저해하지 않을 경우 승인권자(또는 건축허가권자)의 승인을 거쳐서 설치 가능하다. ◦건물의 옥상 및 지붕(평지붕 및 경사지붕 허용)위의 급수설비(물탱크), 굴뚝, 환기설비 및 시설(환기구 포함), 전기전화통신설비 등 이와 유사한 옥상 구조물이 전면도로의 건너편에서 보이지 않도록 설치할 것을 권장한다.(방송 · 통신용 안테나 제외) ◦담장설치는 원칙적으로 불허한다. 다만, 인접대지 또는 도로 등과 높이차가 있는 경우 보행 등의 안전성을 위하거나 부득이한 사유가 있을 경우 관련 해당 승인권자(또는 허가권자)의 승인을 거쳐 달리할 수 있다. ◦장애인을 위한 계획 - 지원용지에 건축하는 건축물은 장애인이 쉽게 이용할 수 있도록 건축계획을 수립하는 것을 권장한다.
		색채	◦건축물의 색채는 무안기본경관계획을 준수하는 색채 경관계획을 따른다

(2) 공공지원시설(변경 없음)

도면번호	위치	구분	계 획 내 용
지원B	공공 지원	허용용도	■ 주용도 ◦「건축법 시행령」 별표1 제2호 공동주택(기숙사) ◦「건축법 시행령」 별표1 제10호의 교육연구시설 (교육원, 직업훈련소, 연구소에 한함) ◦「건축법 시행령」 별표1 제14호의 업무시설 ■ 부속용도 ◦ 건축법 시행령 [별표 1] 중 다음의 시설 - 제3호 제1종 근린생활시설 - 제4호 제2종 근린생활시설(단란주점, 옥외 철탑이 설치되는 골프연습장 제외) - 제5호 문화 및 집회시설 - 제7호 판매시설(해당 일반공업지역에 소재하는 공장에서 생산되는 제품을 판매하는 시설에 한함) - 제9호 의료시설(정신병원, 요양병원, 격리병원 제외) - 제10호 교육연구시설 - 제11호 노유자시설 - 제13호 운동시설 - 제25호의 발전시설 중 태양열, 태양광, 지열 에너지 설비는 건축물의 부속용도에 한하여 허용
		불허용도	◦허용용도 이외의 용도
		건폐율	◦70% 이하
		용적률	◦300% 이하
		높이	◦공항시설법에 따른 장애물 제한표면 높이 이내
		배치 및 건축선	◦건축한계선 1m - 위치는 「건축물 및 기타사항에 관한 지구단위계획결정도」를 따른다.
		형태 및 외관	◦건축선에 면한 외벽면은 50%이상을 투시형으로 하는 것을 권장한다. 이때 셔터를 설치할 경우 투시형으로 처리하여야 한다. 다만, 건축물의 용도상 부득이하여 해당 승인권자(또는 건축허가권자)가 인정한 경우는 그러하지 아니한다. ◦도로에 면한 건축물의 1층은 전면 벽면적의 50%이상을 투시형창문과 투시형 셔터로 처리하는 것을 권장하며, 유색이나 반사유리의 사용은 원칙적으로 금지한다. 단, 미관상 지장이 없다고 인정되어 해당 승인권자(또는 건축허가권자)의 승인을 득한 경우에는 그러하지 아니하다. ◦건축물 외벽면에 냉난방 실외기 설치를 원칙적으로 불허한다. 단, 도시미관을 저해하지 않을 경우 승인권자(또는 건축허가권자)의 승인을 거쳐서 설치 가능하다. ◦건물의 옥상 및 지붕(평지붕 및 경사지붕 허용)위의 급수설비(물탱크), 굴뚝, 환기설비 및 시설(환기구 포함), 전기전화통신설비 등 이와 유사한 옥상 구조물이 전면도로의 건너편에서 보이지 않도록 설치할 것을 권장한다.(방송 · 통신용 안테나 제외) ◦담장설치는 원칙적으로 불허한다. 다만, 인접대지 또는 도로 등과 높이차가 있는 경우 보행 등의 안전성을 위하거나 부득이한 사유가 있을 경우 관련 해당 승인권자(또는 허가권자)의 승인을 거쳐 달리할 수 있다. ◦장애인을 위한 계획 - 지원용지에 건축하는 건축물은 장애인이 쉽게 이용할 수 있도록 건축계획을 수립하는 것을 권장한다.
		색채	◦건축물의 색채는 무안기본경관계획을 준수하는 색채 경관계획을 따른다.

다) 공공시설용지(변경)

(1) 주차장(변경 없음)

도면번호	위치	구분	계 획 내 용
주차	주차	허용용도	◦ 주차장법 제2조의 규정에 의한 노외주차장에 한한다. (주차전용건축물은 제외)
		불허용도	◦ 허용용도 이외의 용도
		건폐율	-
		용적률	-
		높이	-
		배치 및 건축선	-
		형태 및 외관	◦ 주차장의 형태는 평면주차장으로 계획한다.
		색채	-

(2) 수질오염방지시설(변경 없음)

도면번호	위치	구분	계 획 내 용
폐수	폐수	허용용도	◦ 폐기물관리법 제2조제7호의 규정에 의한 폐기물처리시설에 한함
		불허용도	◦ 허용용도 이외의 용도
		건폐율	◦ 20% 이하
		용적률	◦ 80% 이하
		높이	-
		배치 및 건축선	◦ 건축물은 지하화 한다. 다만, 출입부, 주차장, 직원이 상주하는 관리실 등은 상부에 노출 시킬 수 있다.
		형태 및 외관	-
		색채	-

(3) 수도공급설비(변경)

도면번호	위치	구분	계 획 내 용
배수	배수	허용용도	◦ 폐기물관리법 제2조제7호의 규정에 의한 폐기물처리시설에 한함
		불허용도	◦ 허용용도 이외의 용도
		건폐율	
		용적률	
		높이	
		배치 및 건축선	
		형태 및 외관	-
		색채	-

※ 무안 항공특화산업단지 진입도로 실시설계 반영에 따른 배수지 신설

6) 기타사항에 대한 군관리계획 결정 조서(변경 없음)

가) 교통처리계획(변경 없음)

구분	계획내용
산업시설	■ 차량동선 ◦ 차량출입불허구간과 차량출입허용구간은 지구단위계획 지침도를 따른다. ◦ 불가피한 사유가 발생하여 지침에 의하여 지정된 차량 출입구의 위치를 변경하여야 할 경우 해당 승인권자(또는 허가권자)의 승인을 거쳐 변경할 수 있다. ■ 대지내 차량출입(항공보안구역 제외) ◦ 차량의 진출입구는 차량출입불허구간을 제외한 부분에 설치할 수 있다. 다만, 건축허가권자가 인정하는 경우에는 차량 진출입구의 위치를 변경할 수 있다. ◦ 차량출입이 허용된 구간이라도 다음 각 호의 구간에서는 차량출입구를 설치할 수 없다. - 중로급 도로 교차로부터 10m 이내의 구간 - 보행로, 버스정차대, 가감속차선설치구간, 공원경계부, 녹지대 등 공공의 시설이 설치된 곳 - 버스정류장 및 정차대, 기타 승하차시설, 가감속차선 설치구간, 지하도 입구, 횡단보도 등 공공 보행 및 통행시설이 설치된 전후 10m 이내의 구간 - 차량의 출입구는 필지에 접한 도로 중 위계가 가장 낮은 도로 또는 가구의 장변 구간에 설치하는 것을 원칙으로 하며, 도로의 가각구간에는 설치할 수 없다. ■ 주차장 설치기준 ◦ 산업시설용지내 부설주차장은 「주차장법」 및 「무안군 주차장조례」 등 관련법규에 따라 적합하게 설치하여야 한다.

구분	계획내용
지원시설	■ 차량동선 ◦ 차량출입불허구간과 차량출입허용구간은 지구단위계획 지침도를 따른다. ◦ 불가피한 사유가 발생하여 지침에 의하여 지정된 차량 출입구의 위치를 변경하여야 할 경우 해당 승인권자(또는 허가권자)의 승인을 거쳐 변경할 수 있다. ■ 대지내 차량출입 ◦ 차량의 진출입구는 차량출입불허구간을 제외한 부분에 설치할 수 있다. 다만, 건축허가권자가 인정하는 경우에는 차량 진출입구의 위치를 변경할 수 있다. ◦ 차량출입이 허용된 구간이라도 다음 각 호의 구간에서는 차량출입구를 설치할 수 없다. - 중로급 도로 교차로부터 10m 이내의 구간 - 보행로, 버스정차대, 가감속차선설치구간, 공원경계부, 녹지대 등 공공의 시설이 설치된 곳 - 버스정류장 및 정차대, 기타 승하차시설, 가감속차선 설치구간, 지하도 입구, 횡단보도 등 공공 보행 및 통행시설이 설치된 전후 10m 이내의 구간 - 차량의 출입구는 필지에 접한 도로 중 위계가 가장 낮은 도로 또는 가구의 장변 구간에 설치하는 것을 원칙으로 하며, 도로의 가각구간에는 설치할 수 없다. ■ 주차장 설치기준 ◦ 산업시설용지내 부설주차장은 「주차장법」 및 「무안군 주차장조례」 등 관련법규에 따라 적합하게 설치하여야 한다.
기타시설	■ 차량출입구 ◦ 차량출입구에 대한 별도의 지침이 없는 대지로의 차량 출입구 위치는 임의로 정할 수 있다. 다만, 도로 모퉁이에서 10m 이내에는 두지 아니한다. ◦ 차량출입구는 위계가 낮은 도로에서의 진입을 원칙으로 한다. ◦ 차량 및 보행자를 위한 출입구 외에 1개 이상의 보행자 출입구를 권장하며, 주 출입구는 그 중 통행이 많은 곳으로 한다.

나) 기타사항에 관한 계획(변경)

구분	계획내용
산업시설	■ 전면공지 ◦ 전면공지에는 주차장, 담장, 환기구, 쓰레기적치장 등 장애물을 설치하여서는 아니된다. 단, 건축허가권자가 인정한 옥외시설물의 설치는 예외로 한다.
지원시설	■ 전면공지 ◦ 지구단위계획결정도에 표시된 건축지정선에 의해 확보되는 전면공지는, 일반인의 접근이 용이하도록 전면공지 길이의 3분의 2 이상 구간의 바닥은 보도 및 연결녹지의 보행자통로 포장높이와 같도록 조성하여야 한다. ◦ 전면공지에는 주차장, 담장, 환기구, 쓰레기적치장 등 장애물을 설치하여서는 아니된다. 단, 건축허가권자가 인정한 옥외시설물의 설치는 예외로 한다.
기타시설	■ 전면공지 ◦ 전면공지는 일반인의 접근이 용이하도록 전면공지 길이의 3분의 2이상 구간의 바닥은 보도 및 공원의 보행자통로의 포장높이와 같도록 조성하여야 한다. ◦ 전면공지에는 주차장, 담장, 환기구, 쓰레기적치장 등 장애물을 설치하여서는 아니된다. 단, 건축허가권자가 인정한 옥외시설물의 설치는 예외로 한다

구분	계획내용
생태면적률	■ 생태면적률 산정표 ◦ 본 사업의 시행에 따른 불투수 면적의 증가로 녹지 및 투수 면적 확보를 위해 사업지구내 공원 및 녹지, 저류지, 보행자 도로 및 주차장 부지에 투수성 포장 등을 계획하여 생태면적률은 20.2%로 계획하였음. - 계획 생태면적률 = Σ(토지피복유형별 면적×가중치) / 전체 대상지 면적 × 100(%) - 산정결과 : 69,908.9㎡ / 350,360㎡ × 100 = 20.0%

구 분	변 경		공간유형	가중치	생태면적(㎡)	생태면적률(%)
	면적(㎡)	구성비(%)				
총면적	350,360	100.0	-	-	69,908.9	20.0
산업시설용지	268,760	76.7	-	-	34,938.8	10.0
산업시설	228,760	65.3	포장면	0.0	-	-
			자연지반녹지(13%)	1.0	29,738.8	8.5
서해지방해양청	40,000	11.4	포장면	0.0	-	-
			자연지반녹지(13%)	1.0	5,200.0	1.5
지원시설용지	10,219	2.9	-	-	1,328.5	0.4
생산활동지원시설	6,219	1.8	포장면	0.0	-	-
			자연지반녹지(13%)	1.0	808.5	0.2
공공지원시설	4,000	1.1	포장면	0.0	-	-
			자연지반녹지(13%)	1.0	520.0	0.1

구분	계획내용
생태 면적률	

구 분	변 경		공간유형	가중치	생태면적 (㎡)	생태면적률 (%)
	면적(㎡)	구성비(%)				
공공시설용지	71,381	20.4	-	-	33,641.6	9.6
공공시설	47,660	13.6	-	-	11,855.0	3.4
도로	25,061	7.2	포장면	0.0	-	-
보행자도로	8,545	2.4	전면투수포장(40%)	0.4	3,418.0	1.0
주차장	631	0.2	포장면	0.0	-	-
	1,474	0.4	부분포장(50%)	0.5	737.0	0.2
폐수처리장	4,294	1.2	포장면	0.0	-	-
저류지	6,993	2.0	수공간(100%)	1.0	6,993.0	2.0
배수지	707	0.2	수공간(100%)	1.0	707.0	0.2
공원녹지	23,721	6.8	-	-	21,786.6	6.2
공원 및 녹지	22,190	6.3	자연지반녹지(100%)	1.0	20,199.0	5.8
			전면투수포장(40%)	0.4	404.8	0.1
			전면투수포장(40%)	0.4	391.6	0.1
빗물정원	82	0.0	수공간(100%)	1.0	82.0	0.0
공공공지	261	0.1	전면투수포장(40%)	0.4	104.4	0.0
광장	1,188	0.3	자연지반녹지(100%)	1.0	216.0	0.1
			전면투수포장(40%)	0.4	388.8	0.1

주) 1. 주차장은 부분포장 중 잔디블포장으로 가중치 0.5를 적용하였으며, 보행자 도로는 전면투수포장 중 가중치 0.3을 적용함.(도로부 포장 계획 중 보도부에 계획된 시설물에 따라 공간유형(적용비율)을 적용함.

2. 무안 항공특화산업단지 지구단위계획 시행지침에 산업시설 및 지원시설용지에 생태면적율 13%이상 확보하도록 할 계획임.

라. 공원조성계획(변경)

1) 소공원 1호 조성계획 결정조서(변경 없음)

가) 조성계획 총괄표(변경 없음)

구 분	시 설 내 용	시 설 면 적 (㎡)		비 고
		부 지 면 적	건 축 면 적	
총 계		2,450	-	시설율 19.1%
기 반 시 설	도 로 및 진입광장	403	-	
휴 양 시 설	파고라 및 등의자	65	-	
녹지 및 기타	녹 지	1,982	-	녹지율:80.9%

나) 시설조서(변경 없음)

시설구분	기호	시설명	부지면적(㎡)	규모수량	건축면적	비고
계			2,450			시설율 19.1%
기반시설	-	소계	417			
	-	도로	286			
	가	진입광장	131			
휴양시설	-	소계	51			
	나	휴게공간	51			
	1	파고라		2개소		
	2	평의자		6개소		
	3	등의자		4개소		
녹지및기타	-		1,982			녹지율 80.9%

2) 소공원 2호 조성계획 결정조서(변경)

가) 조성계획 총괄표(변경)

구 분	시 설 내 용	시 설 면 적 (㎡)			비 고
		부 지 면 적		건 축 면 적	
		기정	변경		
총 계		7,800	6,820	-	시설율 14.0%
기 반 시 설	도 로 및 진입광장	826	808	-	감) 18
운 동 시 설	체력단련시설 및 파고라	86	86	-	
녹지 및 기타	녹 지	6,888	5,926	-	녹지율:86.0%

나) 시설조서(변경)

시설구분	기호	시설명	부지면적(㎡)		규모수량	건축면적	비고
			기정	변경			
계			7,800	6,820			시설율 14.0%
기반시설	-	소계	826	808			
	-	도로	562	562			
	가-1	진입광장-1	252	234			감) 18
	가-2	진입광장-2	12	12			

시설구분	기호	시설명	부지면적(㎡)		규모수량	건축면적	비고
			기정	변경			
운동시설	-	소계	86	86			
	나	운동공간	86	86			
	1	체력단련시설-1			1개소		
	2	체력단련시설-2			1개소		
	3	체력단련시설-3			1개소		
	4	체력단련시설-4			1개소		
	5	파고라			2개소		
	6	평의자			6개소		
기타시설	-	소계	6,888	5,926			녹지율 86.0%
	1	녹지 및 의자	6,888	5,926			감) 962

15. 관계도서는 일반인이 열람할 수 있도록 무안군 지역경제과(061-450-5802)에 비치하고, 지형도면고시는 국토교통부 토지이용규제정보시스템(http://luis.mltm.go.kr)에서 열람 가능합니다.

사용 또는 수용할 토지의 세목조서(변경)

연번	구분	소재지	지 번	지목	면 적(㎡)		토 지 소 유 자		관계인			비 고
					공부상 면적	편입면적	성명 또는 명칭	주 소	성명 또는 명칭	주 소	권리의 종류 및 내용	
기정			335필지		360,837.5	350,352.2						
변경			342필지		383,047.7	350.222.6						
-	기정	피서리	127	전	531.0	531.0	국 (국토교통부)					
1	변경	피서리	127	전	531.0	531..0	무안군					소유자 이전
2	기정	피서리	127-1	전	615.0	615.0	무안군					-
3	기정	피서리	127-5	전	926.0	926.0	무안군					-
-	기정	피서리	127-6	전	777.0	777.0	임형태	126				
4	변경	피서리	127-6	전	777.0	777.0	무안군					소유자 이전
-	기정	피서리	127-7	전	440.0	440.0	국 (국토교통부)					
5	변경	피서리	127-7	전	440.0	440.0	무안군					소유자 이전
-	기정	피서리	127-9	전	63.0	63.0	국 (국토교통부)					
6	변경	피서리	127-9	전	63.0	15.0	무안군					소유자 이전
-	기정	피서리	145	전	2,228.0	2,228.0	임생순	망운면 피서리429				
7	변경	피서리	145	전	2,228.0	2,228.0	무안군					소유자 이전
8	기정	피서리	145-1	전	1,716.0	1,716.0	무안군					-
-	기정	피서리	145-4	대	555.0	555.0	임생순	서울 영등포구 양평동 3가 101 양평동6차현대아파트 607-1302				
9	변경	피서리	145-4	대	555.0	555.0	무안군					소유자 이전
10	기정	피서리	146	전	803.0	803.0	무안군					-
-	기정	피서리	146-1	답	344.0	344.0	국(기획재정부)					
11	변경	피서리	146-1	답	344.0	344.0	무안군					소유자 이전
12	기정	피서리	146-2	답	2,185.0	2,185.0	무안군					-
-	기정	피서리	146-3	구	367.0	367.0	국 (국토교통부)					
13	변경	피서리	146-3	구	367.0	367.0	무안군					소유자 이전
-	기정	피서리	146-4	전	321.0	321.0	국 (기획재정부)					

연번	구분	소재지	지 번	지목	면 적(㎡)		토 지 소 유 자		관계인			비 고
					공부상 면적	편입면적	성명 또는 명칭	주 소	성명 또는 명칭	주 소	권리의 종류 및 내용	
14	변경	피서리	146-4	전	321.0	321.0	무안군					소유자 이전
-	기정	피서리	146-5	구	225.0	225.0	국 (국토교통부)					
15	변경	피서리	146-5	구	225.0	225.0	무안군					소유자 이전
-	기정	피서리	146-6	구	224.0	224.0	국 (국토교통부)					
16	변경	피서리	146-6	구	224.0	224.0	무안군					소유자 이전
-	기정	피서리	146-7	답	179.0	179.0	국 (기획재정부)					
17	변경	피서리	146-7	답	179.0	179.0	무안군					소유자 이전
18	기정	피서리	146-10	대	628.0	628.0	무안군					-
19	기정	피서리	146-11	대	496.0	496.0	무안군					-
-	기정	피서리	146-12	답	57.0	57.0	조완형	광주광역시 북구 서강로 150, 103동 1006호 (운암동,남양휴튼)				
20	변경	피서리	146-12	답	57.0	57.0	무안군					소유자 이전
-	기정	피서리	146-13	답	96.0	96.0	조완형	광주광역시 북구 서강로 150, 103동 1006호 (운암동,남양휴튼)				
21	변경	피서리	146-13	답	96.0	96.0	무안군					소유자 이전
22	기정	피서리	147	전	1,316.0	1,316.0	무안군					-
-	기정	피서리	148	전	1,517.0	1,517.0	임생순	서울 영등포구 양평동3가 101 양평동 6차 현대아파트 607-1302	우리은행 , 서울특별시 양천구	서울 중구 소공로 51(회현동1가)	가압류 , 압류	
23	변경	피서리	148	전	1,517.0	1,517.0	무안군					소유자 이전
24	기정	피서리	149	답	155.0	155.0	무안군					-
25	기정	피서리	150	전	1,332.0	1,332.0	무안군					-
26	기정	피서리	150-1	전	4,367.0	4,367.0	무안군					-
27	기정	피서리	151	전	1,279.0	1,279.0	무안군					-
-	기정	피서리	153	답	129.0	129.0	조세원	435				
28	변경	피서리	153	답	129.0	129.0	무안군					소유자 이전
29	기정	피서리	178-1	대	374.0	374.0	무안군					-

연번	구분	소재지	지 번	지목	면 적(㎡)		토 지 소 유 자		관계인			비 고
					공부상 면적	편입면적	성명 또는 명칭	주 소	성명 또는 명칭	주 소	권리의 종류 및 내용	
30	기정	피서리	182	답	98.0	98.0	무안군					-
-	기정	피서리	183	전	1,603.0	1,603.0	임형태	126				
31	변경	피서리	183	전	1,603.0	1,603.0	무안군					소유자 이전
32	기정	피서리	183-1	전	359.0	359.0	무안군					-
33	기정	피서리	183-5	전	25,977.0	25,977.0	무안군					-
34	기정	피서리	183-6	전	597.0	597.0	무안군					-
-	기정	피서리	184	전	1,603.0	1,603.0	무안군					
35	변경	피서리	184	전	1,603.0	1,597.0	무안군					
-	기정	피서리	184-1	전	1,597.0	1,597.0	무안군					
36	변경	피서리	184-1	전	1,597.0	1,534.0	무안군					-
37	기정	피서리	184-2	전	1,072.0	1,072.0	무안군					-
-	기정	피서리	229-1	임	6,342.0	6,342.0	김철형	운남면 성내리 1218	운남농업협동조합	무안군 운남면 연리 408	근저당	
38	변경	피서리	229-1	임	6,342.0	6,342.0	무안군					소유자 이전
39	기정	피서리	229-2	전	430.0	430.0	무안군					-
-	기정	피서리	232	답	456.0	456.0	국 (기획재정부)					
40	변경	피서리	232	답	456.0	456.0	무안군					소유자 이전
41	기정	피서리	236	전	61.0	61.0	무안군					-
42	기정	피서리	236-2	전	1,823.0	1,823.0	무안군					-
43	기정	피서리	237	전	419.0	419.0	무안군					-
44	기정	피서리	237-1	전	493.0	493.0	무안군					-
45	기정	피서리	238	전	1,107.0	1,107.0	무안군					-
46	기정	피서리	239	전	2,331.0	2,331.0	무안군					-
-	기정	피서리	239-2	전	1,081.0	1,081.0	국 (기획재정부)					
47	변경	피서리	239-2	전	1,081.0	1,081.0	무안군					소유자 이전
48	기정	피서리	240	전	1,051.0	1,051.0	무안군					-
-	기정	피서리	241	전	221.0	221.0	윤상례	211				
49	변경	피서리	241	전	221.0	221.0	무안군					소유자 이전
-	기정	피서리	242	전	3,385.0	3,385.0	유석배	전라남도 장성군 삼서면 해삼로 1136	삼서농업협동조합	장성군 삼서면 대곡리 815	근저당	1/2

연번	구분	소재지	지 번	지목	면 적(㎡)		토 지 소 유 자		관계인			비 고
					공부상 면적	편입면적	성명 또는 명칭	주 소	성명 또는 명칭	주 소	권리의 종류 및 내용	
-							김순덕	전라남도 장성군 삼서면 해삼로 1136				1/2
50	변경	피서리	242	전	3,385.0	3,385.0	무안군					소유자 이전
51	기정	피서리	242-1	전	1,088.0	1,088.0	무안군					-
-	기정	피서리	242-2	전	2,737.0	2,737.0	안소례	224				
52	변경	피서리	242-2	전	2,737.0	2,737.0	무안군					소유자 이전
-	기정	피서리	242-3	전	691.0	691.0	최판길	247				
53	변경	피서리	242-3	전	691.0	691.0	무안군					소유자 이전
54	기정	피서리	242-4	전	1,934.0	1,934.0	무안군					-
55	기정	피서리	242-5	전	833.0	833.0	무안군					-
56	기정	피서리	242-6	전	1,845.0	1,845.0	무안군					-
-	기정	피서리	242-7	전	136.0	136.0	국 (기획재정부)					
57	변경	피서리	242-7	전	136.0	136.0	무안군					소유자 이전
58	기정	피서리	242-8	전	749.0	749.0	무안군					-
-	기정	피서리	242-9	전	862.0	862.0	국(국세청)					
59	변경	피서리	242-9	전	862.0	862.0	무안군					소유자 이전
60	기정	피서리	242-10	전	1,535.0	1,535.0	무안군					-
61	기정	피서리	242-15	전	220.0	220.0	무안군					-
-	기정	피서리	243	전	1,994.0	1,994.0	김순덕	전라남도 장성군 삼서면 해삼로 1136				1/2
-							유석배	전라남도 장성군 삼서면 해삼로 1136	삼서농업협동조합	장성군 삼서면 대곡리 815	근저당	1/2
62	변경	피서리	243	전	1,994.0	1,994.0	무안군					소유자 이전
63	기정	피서리	244	전	625.0	625.0	무안군					-
-	기정	피서리	244-1	임	1,974.0	1,974.0	신경철	광주 광산구 송정동 965-1 상아아파트 102-202				
64	변경	피서리	244-1	임	1,974.0	1,974.0	무안군					소유자 이전
65	기정	피서리	244-2	전	1,762.0	1,762.0	무안군					-
-	기정	피서리	244-3	전	608.0	608.0	송철원	목동리 602-1				
66	변경	피서리	244-3	전	608.0	608.0	무안군					소유자 이전

연번	구분	소재지	지 번	지목	면 적(㎡)		토 지 소 유 자		관계인			비 고
					공부상 면적	편입면적	성명 또는 명칭	주 소	성명 또는 명칭	주 소	권리의 종류 및 내용	
-	기정	피서리	244-4	도	8.0	8.0	국 (국토교통부)					
67	변경	피서리	244-4	도	8.0	8.0	무안군					소유자 이전
-	기정	피서리	244-5	도	7.0	7.0	고인식	245-3				
68	변경	피서리	244-5	도	7.0	7.0	무안군					소유자 이전
-	기정	피서리	244-6	도	136.0	136.0	고인식	245-3				
69	변경	피서리	244-6	도	136.0	136.0	무안군					소유자 이전
-	기정	피서리	282-4	전	35.0	35.0	국 (국토교통부)					
70	변경	피서리	282-4	전	35.0	35.0	무안군					소유자 이전
-	기정	피서리	282-8	도	34.0	34.0	국 (국토교통부)					
71	변경	피서리	282-8	도	34.0	34.0	무안군					소유자 이전
-	기정	피서리	282-13	전	45.0	45.0	국 (국토교통부)					
72	변경	피서리	282-13	전	45.0	45.0	무안군					소유자 이전
-	기정	피서리	288	전	258.0	258.0	국 (국토교통부)					
73	변경	피서리	288	전	258.0	258.0	무안군					소유자 이전
-	기정	피서리	288-1	유	933.0	933.0	국 (농림축산 식품부)					
74	변경	피서리	288-1	유	240.0	240.0	무안군					지적분할 (1/5)
75	변경	피서리	288-8	유	350.0	350.0	국 (농림축산 식품부)					지적분할 (2/5)
76	변경	피서리	288-9	유	185.0	185.0	무안군					지적분할 (3/5)
77	변경	피서리	288-10	유	72.0	72.0	무안군					지적분할 (4/5)
78	변경	피서리	288-11	유	86.0	86.0	무안군					지적분할 (5/5)
79	기정	피서리	288-2	유	2,037.0	2,037.0	무안군					-
-	기정	피서리	288-3	도	300.0	300.0	국(건설부)					

연번	구분	소재지	지 번	지목	면 적(㎡)		토 지 소 유 자		관계인			비 고
					공부상 면적	편입면적	성명 또는 명칭	주 소	성명 또는 명칭	주 소	권리의 종류 및 내용	
80	변경	피서리	288-3	도	300.0	300.0	무안군					소유자 이전
-	기정	피서리	289-2	답	760.0	760.0	고인식	245-3				
81	변경	피서리	289-2	답	760.0	760.0	무안군					소유자 이전
-	기정	피서리	290	유	2,661.0	2,661.0	채정규	목동리				
82	변경	피서리	290	유	2,661.0	2,661.0	무안군					소유자 이전
-	기정	피서리	291	유	1,379.0	1,379.0	옥천상호	무안군 망운명 목서리 74				
83	변경	피서리	291	유	1,379.0	1,379.0	무안군					소유자 이전
-	기정	피서리	292	유	1,815.0	1,815.0	국 (농림축산식품부)					
84	변경	피서리	292	유	1,815.0	1,815.0	무안군					소유자 이전
85	기정	피서리	293	전	889.0	889.0	무안군					-
86	기정	피서리	294	목	1,643.0	1,643.0	무안군					-
87	기정	피서리	295	답	1,795.0	1,795.0	무안군					-
-	기정	피서리	295-1	유	1,805.0	1,805.0	서상록	무안군 망운면 피서리 산 69-24				1/3
-							서의열	무안군 망운면 피서리 산 69-24				1/3
-							서형렬	무안군 망운면 피서리 산 69-24				1/3
88	변경	피서리	295-1	유	1,805.0	1,805.0	무안군					소유자 이전
-	기정	피서리	296	유	2,588.0	2,588.0	국 (기획재정부)					
89	변경	피서리	296	유	2,588.0	2,588.0	무안군					소유자 이전
-	기정	피서리	297-1	유	117.0	117.0	김장술	319				
90	변경	피서리	297-1	유	117.0	117.0	무안군					소유자 이전
-	기정	피서리	298-1	유	1,662.0	1,662.0	김장술	319				
91	변경	피서리	298-1	유	1,662.0	1,662.0	무안군					소유자 이전
-	기정	피서리	316	전	348.0	348.0	정택	나주시 문평면 안곡리 43-1				
-	기정	피서리	316-1	전	646.0	646.0	정택	나주시 문평면 안곡리 43-1				
-	기정	피서리	317	전	1,091.0	1,091.0	정택	나주시 문평면 안곡리 43-1				

연번	구분	소재지	지 번	지목	면 적(㎡)		토 지 소 유 자		관계인			비 고
					공부상 면적	편입면적	성명 또는 명칭	주 소	성명 또는 명칭	주 소	권리의 종류 및 내용	
92	변경	피서리	316	전	2,085.0	2,085.0	무안군					지적합병
-	기정	피서리	317-1	유	20.0	20.0	왕대준	무안군 망운면 피서리 323				
93	변경	피서리	317-1	유	20.0	20.0	무안군					소유자 이전
94	기정	피서리	318	대	1,364.0	1,364.0	무안군					-
-	기정	피서리	319	대	655.0	655.0	정택	나주시 문평면 안곡리 43-1				
95	변경	피서리	319	대	655.0	655.0	무안군					소유자 이전
96	기정	피서리	320	대	506.0	506.0	무안군					-
97	기정	피서리	321	전	284.0	284.0	무안군					-
98	기정	피서리	322	대	1,455.0	1,455.0	무안군					-
99	기정	피서리	323-1	대	850.0	850.0	무안군					-
100	기정	피서리	323-2	대	407.0	407.0	무안군					-
101	기정	피서리	324-1	전	724.0	724.0	무안군					-
102	기정	피서리	324-2	전	258.0	258.0	무안군					-
-	기정	피서리	325	전	1,125.0	1,125.0	김봉석	무안군 망운면 피서리 320				
103	변경	피서리	325	전	1,125.0	1,125.0	무안군					소유자 이전
104	기정	피서리	326-11	전	97.0	97.0	무안군					-
-	기정	피서리	326-31	전	67.0	67.0	국 (국토교통부)					
105	변경	피서리	326-31	전	67.0	67.0	무안군					소유자 이전
-	기정	피서리	327	전	2,412.0	2,412.0	김봉석	무안군 망운면 피서리 320				
106	변경	피서리	327	전	2,412.0	2,412.0	무안군					소유자 이전
-	기정	피서리	328	전	1,094.0	1,094.0	김운	무안군 망운면 피서리 320				
107	변경	피서리	328	전	1,094.0	1,094.0	무안군					소유자 이전
108	기정	피서리	329-1	대	140.0	140.0	무안군					-
109	기정	피서리	329-5	전	1,846.0	1,846.0	무안군					-
-	기정	피서리	330-1	잡	1,710.0	1,710.0	백경희	전라남도 무안군 망운면 피서리 330-1				
110	변경	피서리	330-1	잡	1,710.0	1,710.0	무안군					소유자 이전
-	기정	피서리	330-2	도	149.0	149.0	유학수	무안군 망운면 피서리 368				

연번	구분	소재지	지 번	지목	면 적(㎡)		토 지 소 유 자		관계인			비 고
					공부상 면적	편입면적	성명 또는 명칭	주 소	성명 또는 명칭	주 소	권리의 종류 및 내용	
111	변경	피서리	330-2	도	149.0	149.0	무안군					소유자 이전
112	기정	피서리	330-3	전	495.0	495.0	무안군					-
-	기정	피서리	330-4	대	577.0	577.0	백경희	전라남도 무안군 망운면 피서리 330-1				
113	변경	피서리	330-4	대	577.0	577.0	무안군					소유자 이전
-	기정	피서리	330-5	잡	83.0	83.0	백경희	전라남도 무안군 망운면 피서리 330-1				
114	변경	피서리	330-5	잡	83.0	83.0	무안군					소유자 이전
115	기정	피서리	331-1	대	660.0	660.0	무안군					-
-	기정	피서리	331-2	대	198.0	198.0	유학수	무안군 망운면 피서리				
116	변경	피서리	331-2	대	198.0	198.0	무안군					소유자 이전
-	기정	피서리	331-3	도	40.0	40.0	무안군					(1/2)
-	기정	피서리	333-3	도	76.0	76.0	무안군					(2/2)
117	변경	피서리	331-3	도	116.0	116.0	무안군					지적합병
-	기정	피서리	331-4	전	157.0	157.0	유학수	무안군 망운면 피서리 368				
118	변경	피서리	331-4	전	157.0	157.0	무안군					소유자 이전
-	기정	피서리	332-1	전	959.0	959.0	김우동	무안군 망운면 피서리 371				
119	변경	피서리	332-1	전	959.0	959.0	무안군					소유자 이전
-	기정	피서리	332-2	도	212.0	212.0	무안군					(1/2)
-	기정	피서리	333-2	도	136.0	136.0	무안군					(2/2)
120	변경	피서리	332-2	도	348.0	348.0	무안군					지적합병
-	기정	피서리	333-1	전	2,362.0	2,362.0	김우동	무안군 망운면 피서리 371				
121	변경	피서리	333-1	전	2,362.0	2,362.0	무안군					소유자 이전
122	기정	피서리	333-4	도	76.0	76.0	무안군					-
123	기정	피서리	333-5	도	17.0	17.0	무안군					-
124	기정	피서리	333-6	대	593.0	593.0	무안군					-
125	기정	피서리	334-1	전	337.0	337.0	무안군					-
-	기정	피서리	334-2	대	215.0	215.0	국 (국토해양부)					
126	변경	피서리	334-2	대	215.0	215.0	무안군					소유자 이전

연번	구분	소재지	지 번	지목	면 적(㎡)		토 지 소 유 자		관계인			비 고
					공부상 면적	편입면적	성명 또는 명칭	주 소	성명 또는 명칭	주 소	권리의 종류 및 내용	
-	기정	피서리	334-4	도	33.0	33.0	한귀녀	무안군 망운면 피서리 334				
127	변경	피서리	334-4	도	33.0	33.0	무안군					소유자 이전
-	기정	피서리	334-6	도	66.0	66.0	김재남	무안군 망운면 피서리 334-1				
128	변경	피서리	334-6	도	66.0	66.0	무안군					소유자 이전
129	기정	피서리	335	답	1,363.0	1,363.0	무안군					-
130	기정	피서리	335-2	도	52.0	52.0	전라남도					-
-	기정	피서리	335-4	대	187.0	187.0	백윤규	전라남도 무안군 망운면 조금나루길 241				
131	변경	피서리	335-4	대	187.0	187.0	무안군					소유자 이전
132	기정	피서리	336	전	359.0	359.0	무안군					-
133	기정	피서리	336-10	전	28.0	28.0	무안군					-
134	기정	피서리	336-11	전	34.0	34.0	무안군					-
135	기정	피서리	355	답	1,352.0	1,352.0	무안군					-
136	기정	피서리	355-1	전	4,540.0	4,540.0	무안군					-
137	기정	피서리	355-2	임	344.0	344.0	무안군					-
-	기정	피서리	355-6	구	304.0	304.0	국 (국토교통부)					
138	변경	피서리	355-6	구	284.0	284.0	국 (국토교통부)					지적분할 (1/2)
139	변경	피서리	355-11	구	20.0	20.0	무안군					지적분할 (2/2)
140	기정	피서리	355-8	답	83.0	83.0	무안군					-
141	기정	피서리	355-9	답	187.0	187.0	무안군					-
-	기정	피서리	355-10	구	4.0	4.0	국 (국토교통부)					-
142	변경	피서리	355-10	구	4.0	4.0	무안군					소유자 이전
-	기정	피서리	356	답	73.0	73.0	국 (국토교통부)					
143	변경	피서리	356	답	73.0	73.0	무안군					소유자 이전
-	기정	피서리	356-3	답	23.0	23.0	국 (국토교통부)					
144	변경	피서리	356-3	답	23.0	23.0	무안군					소유자 이전

연번	구분	소재지	지 번	지목	면 적(㎡)		토 지 소 유 자		관계인			비 고
					공부상 면적	편입면적	성명 또는 명칭	주 소	성명 또는 명칭	주 소	권리의 종류 및 내용	
-	기정	피서리	356-4	답	46.0	46.0	국 (국토교통부)					
145	변경	피서리	356-4	답	46.0	46.0	무안군					소유자 이전
-	기정	피서리	357	전	220.0	220.0	국 (국토교통부)					
146	변경	피서리	357	전	220.0	220.0	무안군					소유자 이전
-	기정	피서리	357-6	전	18.0	18.0	국 (국토교통부)					
147	변경	피서리	357-6	전	18.0	18.0	무안군					소유자 이전
-	기정	피서리	357-7	전	30.0	30.0	국 (국토교통부)					
148	변경	피서리	357-7	전	30.0	30.0	무안군					소유자 이전
-	기정	피서리	357-8	전	75.0	75.0	국 (국토교통부)					
149	변경	피서리	357-8	전	75.0	75.0	무안군					소유자 이전
150	기정	피서리	362-3	임	984.0	984.0	무안군					-
151	기정	피서리	364-1	대	999.0	999.0	무안군					-
-	기정	피서리	364-2	창	4.0	4.0	국 (국토해양부)					
152	변경	피서리	364-2	창	4.0	4.0	무안군					소유자 이전
153	기정	피서리	364-4	전	427.0	427.0	무안군					-
-	기정	피서리	365-1	답	406.0	406.0	국 (국토해양부)					
154	변경	피서리	365-1	답	406.0	406.0	무안군					소유자 이전
-	기정	피서리	365-11	답	201.0	201.0	국 (국토해양부)					
155	변경	피서리	365-11	답	201.0	201.0	무안군					소유자 이전
-	기정	피서리	365-12	답	118.0	118.0	국 (국토해양부)					
156	변경	피서리	365-12	답	118.0	118.0	무안군					소유자 이전
-	기정	피서리	365-13	답	12.0	12.0	국 (국토교통부)					

연번	구분	소재지	지 번	지목	면 적(㎡)		토 지 소 유 자		관계인			비 고
					공부상 면적	편입면적	성명 또는 명칭	주 소	성명 또는 명칭	주 소	권리의 종류 및 내용	
157	변경	피서리	365-13	답	12.0	12.0	무안군					소유자 이전
-	기정	피서리	366-2	도	23.0	23.0	왕이성	무안군 망운면 피서리 367				
158	변경	피서리	366-2	도	23.0	23.0	무안군					소유자 이전
159	기정	피서리	367-1	전	1,491.0	1,491.0	무안군					-
-	기정	피서리	367-2	도	7.0	7.0	왕이성	무안군 망운면 피서리 367				
160	변경	피서리	367-2	도	7.0	7.0	무안군					소유자 이전
161	기정	피서리	368-1	대	661.0	661.0	무안군					-
162	기정	피서리	368-2	도	20.0	20.0	무안군					-
-	기정	피서리	372-10	도	10.0	10.0	무안군					(1/5)
-	기정	피서리	372-11	도	76.0	76.0	무안군					(2/5)
-	기정	피서리	372-12	도	13.0	13.0	무안군					(3/5)
-	기정	피서리	373-3	도	3.0	3.0	무안군					(4/5)
-	기정	피서리	368-3	도	7.0	7.0	무안군					(5/5)
163	변경	피서리	368-3	도	109.0	109.0	무안군					지적합병
164	기정	피서리	368-4	전	1,636.0	1,636.0	무안군					-
-	기정	피서리	369-1	대	202.0	202.0	부산진길	목포시 중동 22				
165	변경	피서리	369-1	대	202.0	202.0	무안군					소유자 이전
166	기정	피서리	369-2	전	846.0	846.0	무안군					-
-	기정	피서리	369-3	도	20.0	20.0	부산진길	목포시 중동 22				
167	변경	피서리	369-3	도	20.0	20.0	무안군					소유자 이전
168	기정	피서리	369-4	도	26.0	26.0	무안군					-
169	기정	피서리	369-5	도	172.0	172.0	무안군					-
170	기정	피서리	369-6	전	13.0	13.0	무안군					-
171	기정	피서리	370	대	565.0	565.0	무안군					-
172	기정	피서리	371	대	397.0	397.0	무안군					-
173	기정	피서리	372-1	대	301.0	301.0	무안군					-
174	기정	피서리	372-2	전	2,978.0	2,978.0	무안군					-
175	기정	피서리	372-3	대	331.0	331.0	무안군					-
176	기정	피서리	372-4	대	205.0	205.0	무안군					-
177	기정	피서리	372-5	대	116.0	116.0	무안군					-

연번	구분	소재지	지 번	지목	면 적(㎡)		토 지 소 유 자		관계인			비 고
					공부상 면적	편입면적	성명 또는 명칭	주 소	성명 또는 명칭	주 소	권리의 종류 및 내용	
178	기정	피서리	372-6	대	180.0	180.0	무안군					-
179	기정	피서리	372-7	유	400.0	400.0	무안군					-
180	기정	피서리	372-8	도	93.0	93.0	무안군					-
181	기정	피서리	372-9	대	142.0	142.0	무안군					-
182	기정	피서리	372-13	대	298.0	298.0	무안군					-
183	기정	피서리	372-14	대	437.0	437.0	무안군					-
184	기정	피서리	372-15	창	173.0	173.0	무안군					-
185	기정	피서리	372-16	전	174.0	174.0	무안군					-
-	기정	피서리	372-17	전	638.0	638.0	김대자	무안군 망운면 피서리 324				
186	변경	피서리	372-17	전	638.0	638.0	무안군					소유자 이전
187	기정	피서리	372-18	도	30.0	30.0	무안군					-
188	기정	피서리	372-19	대	306.0	306.0	무안군					-
189	기정	피서리	373-1	전	3,197.0	3,197.0	무안군					-
190	기정	피서리	373-2	전	1,141.0	1,141.0	무안군					-
191	기정	피서리	374	답	4,453.0	4,453.0	무안군					-
192	기정	피서리	374-1	유	532.0	532.0	무안군					-
193	기정	피서리	375	답	2,112.0	2,112.0	무안군					-
194	기정	피서리	375-1	답	20.0	20.0	무안군					-
195	기정	피서리	376	답	1,144.0	1,144.0	무안군					-
196	기정	피서리	376-1	유	2,463.0	2,463.0	무안군					-
-	기정	피서리	377	유	2,873.0	2,873.0	신성흥	현경면 신흥리				미등기
197	변경	피서리	377	유	2,873.0	2,873.0	무안군					소유자 이전
-	기정	피서리	378	유	929.0	929.0	옥천상호	무안군 망운면 목서리 74				
198	변경	피서리	378	유	929.0	929.0	무안군					소유자 이전
-	기정	피서리	379	답	2,361.0	2,361.0	정택	나주시 문평면 안곡리 43-1				
199	변경	피서리	379	답	2,361.0	2,361.0	무안군					소유자 이전
-	기정	피서리	379-1	구	294.0	294.0	국 (국토교통부)					
200	변경	피서리	379-1	구	263.0	263.0	국 (국토교통부)					지적분할 (1/2)
201	변경	피서리	379-2	구	31.0	31.0	무안군					지적분할 (2/2)

연번	구분	소재지	지 번	지목	면 적(㎡)		토 지 소 유 자		관계인			비 고
					공부상 면적	편입면적	성명 또는 명칭	주 소	성명 또는 명칭	주 소	권리의 종류 및 내용	
202	기정	피서리	380	답	2,145.0	2,145.0	무안군					-
203	기정	피서리	381	전	3,074.0	3,074.0	무안군					-
204	기정	피서리	382-1	전	1,074.0	1,074.0	무안군					-
205	기정	피서리	382-2	전	3,455.0	3,455.0	무안군					-
206	기정	피서리	382-3	전	6,565.0	6,565.0	무안군					-
-	기정	피서리	382-4	도	122.0	122.0	김판성	211				
207	변경	피서리	382-4	도	122.0	122.0	무안군					소유자 이전
-	기정	피서리	382-5	도	126.0	126.0	김판성	211				
208	변경	피서리	382-5	도	126.0	126.0	무안군					소유자 이전
209	기정	피서리	382-6	전	2,314.0	2,314.0	무안군					-
210	기정	피서리	383	전	274.0	274.0	무안군					-
211	기정	피서리	383-10	전	195.0	195.0	무안군					-
212	기정	피서리	383-1	전	1,005.0	1,005.0	무안군					-
213	기정	피서리	383-2	전	1,402.0	1,402.0	무안군					-
-	기정	피서리	383-3	전	247.0	247.0	국 (기획재정부)					
214	변경	피서리	383-3	전	247.0	247.0	무안군					소유자 이전
-	기정	피서리	383-4	도	109.0	109.0	국 (기획재정부)					
215	변경	피서리	383-4	도	109.0	109.0	무안군					소유자 이전
216	기정	피서리	383-5	도	423.0	423.0	무안군					-
217	기정	피서리	383-6	전	20.0	20.0	무안군					-
-	기정	피서리	383-7	도	94.0	94.0	국 (기획재정부)					
218	변경	피서리	383-7	도	94.0	94.0	무안군					소유자 이전
-	기정	피서리	383-8	도	7.0	7.0	국 (기획재정부)					
219	변경	피서리	383-8	도	7.0	7.0	무안군					소유자 이전
-	기정	피서리	383-9	전	417.0	417.0	국 (기획재정부)					
220	변경	피서리	383-9	전	417.0	417.0	무안군					소유자 이전

연번	구분	소재지	지 번	지목	면 적(㎡)		토 지 소 유 자		관계인			비 고
					공부상 면적	편입면적	성명 또는 명칭	주 소	성명 또는 명칭	주 소	권리의 종류 및 내용	
-	기정	피서리	383-11	전	272.0	272.0	국 (기획재정부)					
221	변경	피서리	383-11	전	272.0	272.0	무안군					소유자 이전
-	기정	피서리	383-12	전	142.0	142.0	국 (기획재정부)					
222	변경	피서리	383-12	전	142.0	142.0	무안군					소유자 이전
-	기정	피서리	383-13	전	153.0	153.0	국 (기획재정부)					
223	변경	피서리	383-13	전	153.0	153.0	무안군					소유자 이전
224	기정	피서리	383-14	전	68.0	68.0	무안군					-
225	기정	피서리	383-15	전	890.0	890.0	무안군					-
226	기정	피서리	384	대	274.0	274.0	무안군					-
227	기정	피서리	385	전	539.0	539.0	무안군					-
228	기정	피서리	385-1	전	595.0	595.0	무안군					-
229	기정	피서리	386	전	377.0	377.0	무안군					-
230	기정	피서리	386-1	전	1,117.0	1,117.0	무안군					-
-	기정	피서리	387	전	2,147.0	2,147.0	김우동	371				
231	변경	피서리	387	전	2,147.0	2,147.0	무안군					소유자 이전
-	기정	피서리	387-1	전	7.0	7.0	김덕성	무안군 망운면 피서리 3-5				
232	변경	피서리	387-1	전	7.0	7.0	무안군					소유자 이전
233	기정	피서리	388	전	2,566.0	2,566.0	무안군					-
234	기정	피서리	395	전	1,074.0	1,074.0	무안군					-
235	기정	피서리	395-1	전	857.0	857.0	무안군					-
-	기정	피서리	395-2	전	309.0	309.0	국 (기획재정부)					
236	변경	피서리	395-2	전	309.0	309.0	무안군					소유자 이전
-	기정	피서리	395-3	전	1,636.0	1,636.0	조대형	산 47-2				
237	변경	피서리	395-3	전	1,636.0	1,636.0	무안군					소유자 이전
-	기정	피서리	395-4	전	3,550.0	3,550.0	조대형	산47-2				
238	변경	피서리	395-4	전	3,550.0	3,550.0	무안군					소유자 이전

연번	구분	소재지	지 번	지목	면 적(㎡)		토 지 소 유 자		관계인			비 고
					공부상 면적	편입면적	성명 또는 명칭	주 소	성명 또는 명칭	주 소	권리의 종류 및 내용	
-	기정	피서리	395-5	전	2,710.0	2,710.0	조대형	산47-2				
239	변경	피서리	395-5	전	2,710.0	2,710.0	무안군					소유자 이전
240	기정	피서리	395-6	전	1,448.0	1,448.0	무안군					-
241	기정	피서리	395-7	대	659.0	659.0	무안군					-
242	기정	피서리	395-8	전	2,372.0	2,372.0	무안군					-
243	기정	피서리	395-9	전	2,003.0	2,003.0	무안군					-
-	기정	피서리	395-10	전	228.0	228.0	전인수	무안군 망운면 피서리 250				
244	변경	피서리	395-10	전	228.0	228.0	무안군					소유자 이전
-	기정	피서리	395-11	전	1,884.0	1,884.0	국 (재정경제부)					
245	변경	피서리	395-11	전	1,884.0	1,884.0	무안군					소유자 이전
-	기정	피서리	395-12	전	1,123.0	1,123.0	국 (기획재정부)					
246	변경	피서리	395-12	전	1,123.0	1,123.0	무안군					소유자 이전
-	기정	피서리	395-13	전	1,055.0	1,055.0	국 (기획재정부)					
247	변경	피서리	395-13	전	1,055.0	1,055.0	무안군					소유자 이전
-	기정	피서리	395-14	전	86.0	86.0	국 (기획재정부)					
248	변경	피서리	395-14	전	86.0	86.0	무안군					소유자 이전
-	기정	피서리	395-16	전	2,707.0	2,707.0	국 (재정경제부)					
249	변경	피서리	395-16	전	2,707.0	2,707.0	무안군					소유자 이전
-	기정	피서리	395-17	전	1,207.0	1,207.0	국 (재정경제부)					
250	변경	피서리	395-17	전	1,207.0	1,207.0	무안군					소유자 이전
-	기정	피서리	395-18	전	1,319.0	1,319.0	국 (재정경제부)					
251	변경	피서리	395-18	전	1,319.0	1,319.0	무안군					소유자 이전
-	기정	피서리	395-19	전	873.0	873.0	국 (재정경제부)					

연번	구분	소재지	지 번	지목	면 적(㎡)		토 지 소 유 자		관계인			비 고
					공부상 면적	편입면적	성명 또는 명칭	주 소	성명 또는 명칭	주 소	권리의 종류 및 내용	
252	변경	피서리	395-19	전	873.0	873.0	무안군					소유자 이전
-	기정	피서리	395-28	전	158.0	158.0	국 (기획재정부)					
253	변경	피서리	395-28	전	158.0	158.0	무안군					소유자 이전
254	기정	피서리	395-30	전	1,602.0	1,602.0	무안군					-
-	기정	피서리	402	전	46.0	46.0	국 (국토교통부)					
255	변경	피서리	402	전	46.0	46.0	무안군					소유자 이전
256	기정	피서리	403	전	1,370.0	1,370.0	무안군					-
257	기정	피서리	403-1	전	399.0	399.0	무안군					-
-	기정	피서리	404-1	전	183.0	183.0	국 (국토교통부)					
258	변경	피서리	404-1	전	183.0	183.0	무안군					소유자 이전
-	기정	피서리	405	전	127.0	127.0	국 (국토교통부)					
259	변경	피서리	405	전	127.0	127.0	무안군					소유자 이전
260	기정	피서리	420-2	전	1,648.0	1,648.0	무안군					-
-	기정	피서리	420-4	전	99.0	99.0	국 (국토교통부)					
261	변경	피서리	420-4	전	99.0	99.0	무안군					소유자 이전
262	기정	피서리	420-6	전	3,338.0	3,338.0	무안군					-
-	기정	피서리	422	대	500.0	500.0	조완형	광주광역시 북구 운암동 232 우성아파트 103-1002				
263	변경	피서리	422	대	500.0	500.0	무안군					소유자 이전
264	기정	피서리	422-1	전	1,045.0	1,045.0	무안군					-
-	기정	피서리	422-2	전	269.0	269.0	국 (기획재정부)					
265	변경	피서리	422-2	전	269.0	269.0	무안군					소유자 이전
-	기정	피서리	422-3	전	522.0	522.0	국 (기획재정부)					
266	변경	피서리	422-3	전	522.0	522.0	무안군					소유자 이전

연번	구분	소재지	지 번	지목	면 적(㎡)		토 지 소 유 자		관계인			비 고
					공부상 면적	편입면적	성명 또는 명칭	주 소	성명 또는 명칭	주 소	권리의 종류 및 내용	
-	기정	피서리	422-4	전	1,425.0	1,425.0	조완형	광주광역시 북구 운암동 232 우성아파트 103-1002				
267	변경	피서리	422-4	전	1,425.0	1,425.0	무안군					소유자 이전
-	기정	피서리	422-5	전	1,783.0	1,783.0	조완형	광주광역시 북구 운암동 232 우성아파트 103-1002				
268	변경	피서리	422-5	전	1,783.0	1,783.0	무안군					소유자 이전
269	기정	피서리	423	전	3,732.0	3,732.0	무안군					-
270	기정	피서리	423-1	전	473.0	473.0	무안군					-
-	기정	피서리	424	대	3.0	3.0	조완형	광주광역시 북구 서강로 150, 103동 1006호 (운암동,남양휴튼)				
271	변경	피서리	424	대	3.0	3.0	무안군					소유자 이전
-	기정	피서리	425	전	112.0	112.0	조완형	광주광역시 북구 서강로 150, 103동 1006호 (운암동,남양휴튼)				
272	변경	피서리	425	전	112.0	112.0	무안군					소유자 이전
273	기정	피서리	426	전	142.0	142.0	무안군					-
274	기정	피서리	426-1	전	1,755.0	1,755.0	무안군					-
275	기정	피서리	427	전	744.0	744.0	무안군					-
276	기정	피서리	427-1	전	469.0	469.0	무안군					-
277	기정	피서리	867-16	도	805.0	805.0	무안군					-
-	기정	피서리	867-4	도	306.0	306.0	국 (국토교통부)					
278	변경	피서리	867-4	도	306.0	306.0	무안군					소유자 이전
-	기정	피서리	867-6	도	270.0	270.0	국 (국토교통부)					
279	변경	피서리	867-6	도	270.0	270.0	무안군					소유자 이전
-	기정	피서리	943-2	답	1,395.5	1,395.5	조상행	무안읍 성남리 811-6 서라아파트 102-1002				
280	변경	피서리	943-2	답	1,395.5	1,395.5	무안군					소유자 이전
-	기정	피서리	943-3	답	1,487.5	1,487.5	조상행	무안읍 성남리 811-6 서라아파트 102-1002				
281	변경	피서리	943-3	답	1,487.5	1,487.5	무안군					소유자 이전

연번	구분	소재지	지 번	지목	면 적(㎡)		토 지 소 유 자		관계인			비 고
					공부상 면적	편입면적	성명 또는 명칭	주 소	성명 또는 명칭	주 소	권리의 종류 및 내용	
282	기정	피서리	943-4	답	3,242.4	3,242.4	무안군					-
283	기정	피서리	943-5	답	1,846.6	1,846.6	무안군					-
284	기정	피서리	943-6	답	1,815.0	1,815.0	무안군					-
285	기정	피서리	943-7	답	2,627.7	2,627.7	무안군					-
286	기정	피서리	943-8	답	1,255.3	1,255.3	무안군					-
287	기정	피서리	943-9	답	1,041.5	1,041.5	무안군					-
288	기정	피서리	943-10	답	2,308.7	2,308.7	무안군					-
289	기정	피서리	943-11	답	3,081.4	3,081.4	무안군					-
290	기정	피서리	943-12	답	894.0	894.0	무안군					-
291	기정	피서리	945-1	답	1,452.2	1,452.2	무안군					-
292	기정	피서리	945-2	답	1,557.7	1,557.7	무안군					-
293	기정	피서리	945-3	답	923.6	923.6	무안군					-
-	기정	피서리	945-4	답	2,093.3	2,093.3	조완형	광주 북구 운암동 232 우성아파트 103-1002				
294	변경	피서리	945-4	답	2,093.3	2,093.3	무안군					소유자 이전
-	기정	피서리	945-5	답	1,670.1	1,670.1	조완형	광주 북구 운암동 232 우성아파트 103-1002				
295	변경	피서리	945-5	답	1,670.1	1,670.1	무안군					소유자 이전
296	기정	피서리	945-6	답	1,533.7	1,533.7	무안군					-
297	기정	피서리	945-7	답	1,599.9	1,599.9	무안군					-
-	기정	피서리	945-8	답	333.3	333.3	국 (국토교통부)					
299	변경	피서리	945-8	답	333.3	333.3	무안군					소유자 이전
-	기정	피서리	945-9	답	1,028.9	1,028.9	임생순	서울 영등포구 양평동3가 101 양평동 6차 현대아파트 607-1302	우리은행	서울 중구 소공로 51(회현동1가)	가압류	
299	변경	피서리	945-9	답	1,028.9	1,028.9	무안군					소유자 이전
-	기정	피서리	945-10	답	322.1	322.1	국 (국토교통부)					
300	변경	피서리	945-10	답	322.1	322.1	무안군					소유자 이전
301	기정	피서리	946-1	답	2,839.0	2,839.0	무안군					-
-	기정	피서리	946-2	답	1,677.5	1,677.5	임생순	서울 영등포구 양평동3가 101 양평동 6차 현대아파트 607-1302	우리은행 , 서울특별시 영등포구	서울 중구 소공로 51(회현동1가) (여신관리부)	가압류 , 압류	

연번	구분	소재지	지 번	지목	면 적(㎡)		토 지 소 유 자		관계인			비 고
					공부상 면적	편입면적	성명 또는 명칭	주 소	성명 또는 명칭	주 소	권리의 종류 및 내용	
302	변경	피서리	946-2	답	1,677.5	1,677.5	무안군					소유자 이전
303	기정	피서리	946-3	답	1,117.5	1,117.5	무안군					-
304	기정	피서리	947-1	답	1,926.5	1,926.5	무안군					-
-	기정	피서리	947-2	답	249.7	249.7	국 (국토교통부)					
305	변경	피서리	947-2	답	249.7	249.7	무안군					소유자 이전
-	기정	피서리	949	구	2,802.3	2,802.3	국 (농림축산 식품부)					
306	변경	피서리	949	구	2,067.3	2,067.3	국 (농림축산 식품부)					지적분할 (1/6)
307	변경	피서리	949-3	구	175.4	175.4	무안군					지적분할 (2/6)
308	변경	피서리	949-4	구	160.1	160.1	무안군					지적분할 (3/6)
309	변경	피서리	949-5	구	141.7	141.7	무안군					지적분할 (4/6)
310	변경	피서리	949-6	구	79.3	79.3	무안군					지적분할 (5/6)
311	변경	피서리	949-7	구	178.5	178.5	무안군					지적분할 (6/6)
312	기정	피서리	951	도	1,374.1	1,374.1	국 (농림축산 식품부)					-
-	기정	피서리	952	구	773.9	773.9	국 (농림축산 식품부)					
313	변경	피서리	952	구	698.7	698.7	국 (농림축산 식품부)					지적분할 (1/2)
314	변경	피서리	952-2	구	75.2	75.2	무안군					지적분할 (2/2)
315	기정	피서리	953	구	349.8	349.8	국 (농림축산 식품부)					-
316	기정	피서리	954	도	538.9	538.9	국 (농림축산 식품부)					-
317	기정	피서리	958	구	160.3	160.3	국 (농림축산 식품부)					-

연번	구분	소재지	지 번	지목	면 적(㎡)		토 지 소 유 자		관계인			비 고
					공부상 면적	편입면적	성명 또는 명칭	주 소	성명 또는 명칭	주 소	권리의 종류 및 내용	
-	기정	피서리	959	구	759.0	759.0	국 (농림축산 식품부)					
318	변경	피서리	959	구	302.4	302.4	국 (농림축산 식품부)					지적분할 (1/4)
319	변경	피서리	959-2	구	144.4	144.4	무안군					지적분할 (2/4)
320	변경	피서리	959-3	구	222.9	222.9	국 (농림축산 식품부)					지적분할 (3/4)
321	변경	피서리	959-4	구	89.3	89.3	무안군					지적분할 (4/4)
322	기정	피서리	960	도	1,688.2	1,688.2	국 (농림축산 식품부)					-
-	기정	피서리	961	구	506.1	506.1	국 (농림축산 식품부)					
323	변경	피서리	961	구	293.5	293.5	국 (농림축산 식품부)					지적분할 (1/3)
324	변경	피서리	961-1	구	135.8	135.8	무안군					지적분할 (2/3)
325	변경	피서리	961-2	구	76.8	76.8	무안군					지적분할 (3/3)
326	기정	피서리	962	구	306.5	306.5	국 (농림축산 식품부)					-
327	기정	피서리	963	도	871.5	871.5	국 (농림축산 식품부)					-
-	기정	피서리	969-1	답	683.2	683.2	국 (국토교통부)					
328	변경	피서리	969-1	답	683.2	683.2	무안군					소유자 이전
-	기정	피서리	977-1	구	360.8	360.8	국 (농림축산 식품부)					
329	변경	피서리	977-1	구	360.8	360.8	무안군					소유자 이전
330	변경	피서리	1051-1	도	1.4	1.4	국 (국토교통부)					신규편입
-	기정	피서리	1052	도	10,975.3	682.0	국 (국토교통부)					

연번	구분	소재지	지 번	지목	면 적(㎡)		토 지 소 유 자		관계인			비 고
					공부상 면적	편입면적	성명 또는 명칭	주 소	성명 또는 명칭	주 소	권리의 종류 및 내용	
331	변경	피서리	1052-2	도	570.0	570.0	국 (국토교통부)					지적분할
332	기정	피서리	산11-2	목	1,614.0	1,614.0	무안군					-
333	기정	피서리	산11-5	목	96.0	96.0	무안군					-
334	기정	피서리	산13-2	임	5,011.0	5,011.0	무안군					-
-	기정	피서리	산3-1	임	690.0	500.0	채진석	무안군 망운면 목동리 658				1/8
-							채노석	무안군 망운면 목동리 658				1/8
-							채남석	무안군 망운면 목동리 658				1/8
-							채건석	무안군 망운면 목동리 658				1/8
-							채현석	무안군 망운면 목동리 658				1/8
-							채원석	무안군 망운면 목동리 658				1/8
-							채인석	무안군 망운면 목동리 658				1/8
-							임수경	전라남도 무안군 몽탄면 봉산리 35				1/8
335	변경	피서리	산3-20	임	655.0	655.0	무안군					지적분할
-	기정	피서리	산55-3	임	3,471.0	3,471.0	국(국세청)					
336	변경	피서리	산55-3	임	3,471.0	3,471.0	무안군					소유자 이전
-	기정	피서리	산55	임	5,554.0	5,554.0	국(산림청)					
337	변경	피서리	산55	임	5,554.0	5,554.0	무안군					소유자 이전
338	기정	피서리	산57	임	1,074.0	1,074.0	무안군					-
-	기정	피서리	산58	임	50.0	50.0	국 (국토교통부)					
339	변경	피서리	산58	임	50.0	50.0	무안군					소유자 이전
-	기정	피서리	산58-2	임	107.0	107.0	국(산림청)					
340	변경	피서리	산58-2	임	107.0	107.0	무안군					소유자 이전
-	기정	피서리	산77-2	임	8,231.0	8,231.0	한양조씨서운파문중	437				
341	변경	피서리	산77-2	임	8,231.0	8,231.0	무안군					소유자 이전
-	기정	피서리	산77-3	임	397.0	397.0	한양조씨서운파문중	437				
342	변경	피서리	산77-3	임	397.0	397.0	무안군					소유자 이전

※ 사업면적 : 350,360㎡, 편입용지면적 : 350,222.6㎡, 구적오차 : 137.4㎡

전라남도 공고 제2024-127호

공인 등록 공고

「전라남도 공인 조례」제8조 및 제11조에 따라 '전라남도청년희망과일상경비출납원인', '전라남도이민정책과일상경비출납원인', '전라남도이민정책과분임재무관인'의 공인등록사항을 다음과 같이 공고합니다.

2024. 2. 1.

전라남도지사

1. 등록사유 : 전라남도 인구청년이민국(3급 TF) 설치(2024. 1. 4일자)에 따른 전라남도 청년희망과 및 이민정책과 신설
2. 등록공인 사용일 : 2024. 2. 1.
3. 등록공인 인영명

일련번호	기 관 명	등록 공인명
1	전라남도(청년희망과)	전라남도청년희망과일상경비출납원인
2	전라남도(이민정책과)	전라남도이민정책과일상경비출납원인
3	전라남도(이민정책과)	전라남도이민정책과분임재무관인

4. 등록공인 인영

일련번호	공 인 명	규격(㎝)	모형	인 영	비고
1	전라남도 청년희망과 일상경비출납원인	1.8×1.8cm	정사각형		
2	전라남도 이민정책과 일상경비출납원인	1.8×1.8cm	정사각형		
3	전라남도 이민정책과 분임재무관인	2.0×2.0cm	정사각형		

전라남도 공고 제2024-130호

측량업 신규 등록 공고

「공간정보의 구축 및 관리 등에 관한 법률」제44조 및 같은 법 시행령 제35조제6항에 따라 측량업 신규등록 사항을 다음과 같이 공고합니다.

2024. 2. 1.

전라남도지사

□ 측량업 신규등록 현황

업 종 (등록번호)	상 호 (대표자)	영업 소재지	등록일자	비 고
공공측량업 (03-001531)	㈜대호이엔지 (김OO)	전라남도 곡성군 겸면 마전농공길 22	2024.1.25.	

전라남도 공고 제2024-131호

통행의 금지 · 제한 공고

「도로법」 제76조제1항 · 제2항, 제77조제1항 · 제7항 및 같은 법 시행규칙 제38조, 제40조제4항에 따라 다음과 같은 이유로 통행의 금지 · 제한을 공고합니다.

2024. 2. 1.

전라남도지사

도로의 종류	지방도	노선명	863호선
금지 또는 제한의 대상	「도로교통법」에 따른 차마, 같은 법 시행규칙에 따른 차마에서 제외하는 기구·장치 및 보행자 등	구간	매안로, 해광로 교차로~검단교차로 ~해광로 삼거리~ 해광로 선창길 (순천시 해룡면 신대리 664-15 ~신대리1853-1, L=1.0㎞)
기간	2024년 3월 1일부터 2025년 3월 31일까지		

❍ 이유

- 「경제자유구역의 지정 및 운영에 관한 특별법」에 따라 광양만권경제자유구역청에서 추진 중인 선월하이파크 단지 조성에 따른 지방도 863호선 일부구역 변경

❍ 그 밖의 사항

※ 통행 금지·제한 제외 차량

- 광양만권 경제자유구역 선월하이파크단지 조성사업을 위한 업무차량
- 인명구조·재해·재난복구 등 응급·긴급 업무차량
- 도로 관리 업무를 위한 업무차량

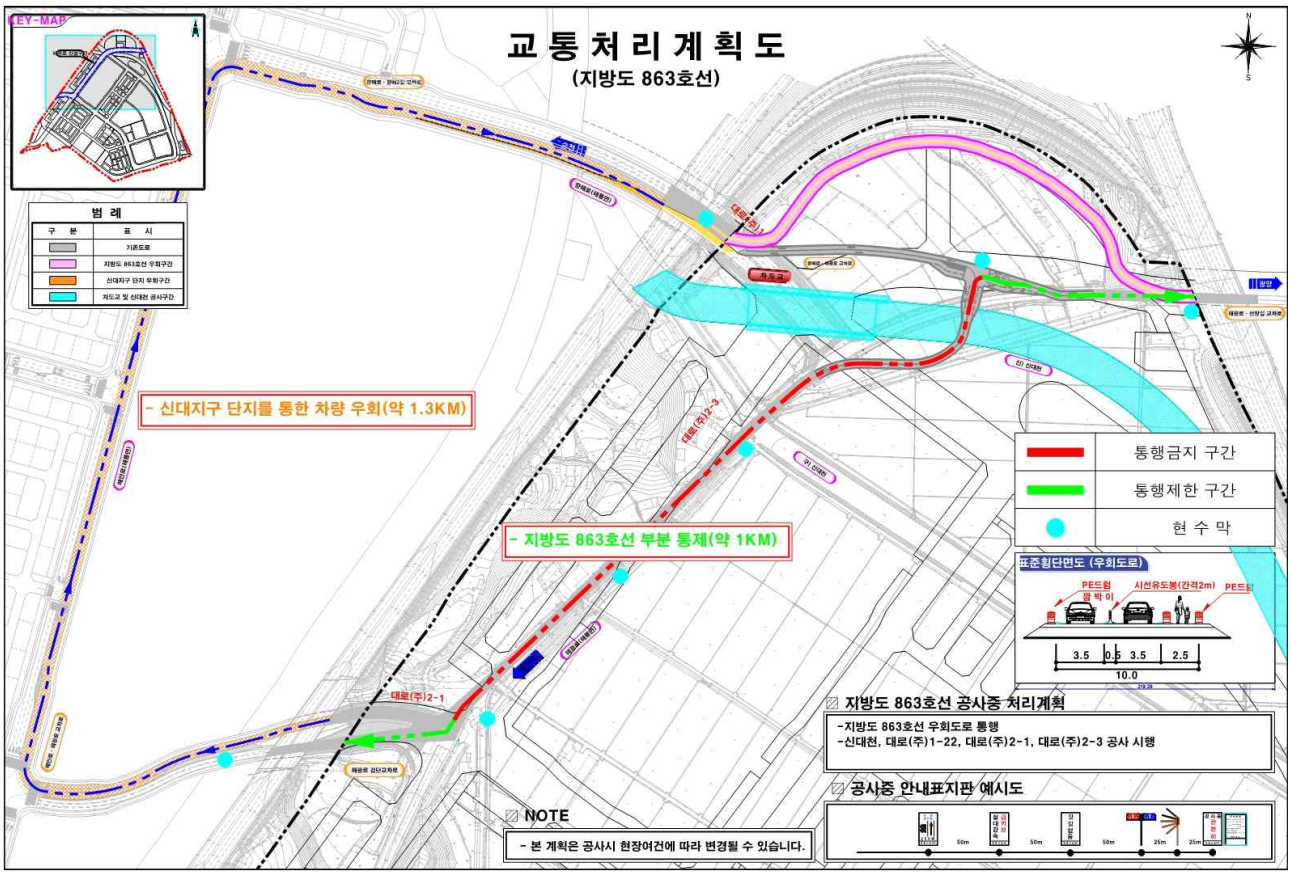
교통처리계획도
(지방도 863호선)
KEY-MAP
범 례
구 분
표 시
기존도로
지방도 863호선 우회구간
신대지구 단지 우회구간
지도교 및 신대천 공사구간
- 신대지구 단지를 통한 차량 우회(약 1.3KM)
- 지방도 863호선 부분 통제(약 1KM)
대로(주)2-3
대로(주)2-1
지도교
통행금지 구간
통행제한 구간
현 수 막
표준횡단면도 (우회도로)
PE드럼 말뚝이
시선유도봉(간격2m)
3.5
0.5
3.5
2.5
10.0
지방도 863호선 공사중 처리계획
-지방도 863호선 우회도로 통행
-신대천, 대로(주)1-22, 대로(주)2-1, 대로(주)2-3 공사 시행
공사중 안내표지판 예시도
NOTE
- 본 계획은 공사시 현장여건에 따라 변경될 수 있습니다.

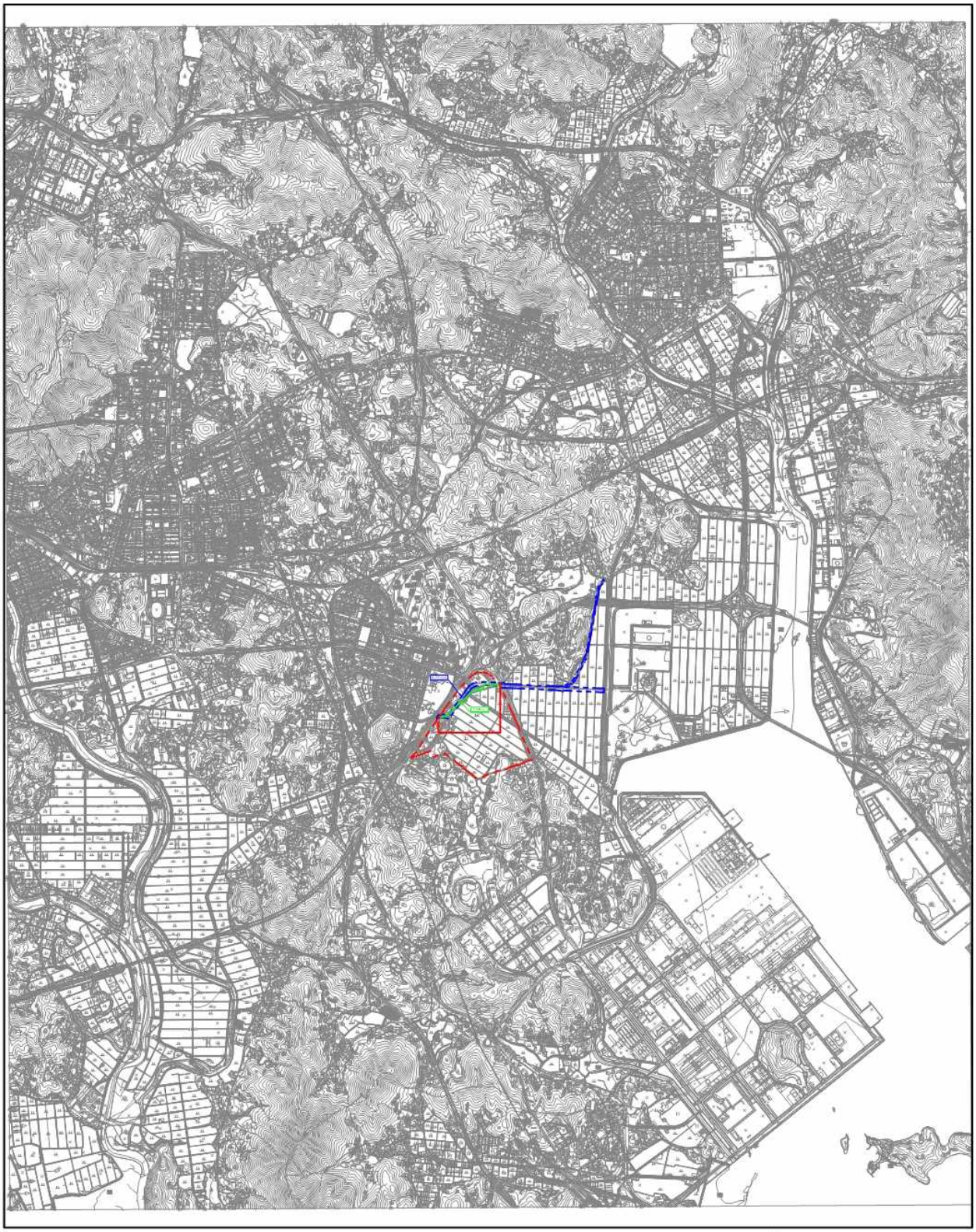

광양만권 경제자유구역 선월하이파크단지 조성사업	범례	구역 경계 863호선
지형도		Scale = 1 : 50,000 0 50 100 200 300m N

전라남도 공고 제2024-135호

부동산개발업 등록 공고

「부동산개발업의 관리 및 육성에 관한 법률」제4조제1항에 따라 부동산개발업 등록을 수리하고 같은 법 시행규칙 제6조에 따라 다음과 같이 공고합니다.

2024. 2. 1.

전라남도지사

등록사업자의 상호·명칭 및 대표자	등록연월일	등록번호	자본금	사무실 소재지
여수챌린지파크관광 주식회사 (윤중섭)	2024. 1. 29.	전남240001	2,000,000천원	전라남도 여수시 화양면 챌린지파크길 1

목포시 고시 제2024-30호

목포 도시관리계획(공공청사)사업 실시계획인가 고시

1. 목포시 용당동 1206-1번지 일원에 도시계획시설(공공청사)사업【사업명 : 목포시 공용주차장 주차타워 건립공사】를 시행하기 위해 「국토의 계획 및 이용에 관한 법률」제88조 및 제91조, 같은 법 시행령 제97조 및 제100조 따라 다음과 같이 실시계획인가 고시합니다.
2. 관계도서는 목포시청 회계과/도시계획과에 비치하고 일반인 및 이해관계인에게 보입니다.

2024. 2. 1.

목포시장

■ 실시계획 고시 내용

구분 / 항목	고 시 내 용	비 고
1. 사업시행 위치	○ 사업위치 : 목포시 용당동 1206-1번지 일원	
2. 사업종류 및 명칭	○ 사업종류 : 도시계획시설(공공청사)사업 ○ 사 업 명 : 목포시 공용주차장 주차타워 건립공사	
3. 사업면적 또는 규모	○ 공공청사 결정면적 : 21,615㎡(변경 없음) ○ 금회사업 : 건축면적 2,476.41㎡, 연면적 4,990.27㎡	
4. 사업 시행자 주소 및 성명	○ 주 소: 목포시 양을로 203(용당동) ○ 성 명: 목포시장(회계과장)	
5. 사업착수 및 준공예정일	○ 2024. 2. 1. ~ 2024. 12. 31.	
6. 사용 또는 수용할 토지 등 세목조서	○ 다음	
7. 실시계획 관계도서	○ 관계 도서: 게재 생략(회계과/도시디자인과 비치)	
8. 실시계획 열람·공고 (완료)	○ 열람기간 : 2024. 1. 11. ~ 2024. 1. 25.(14일간) ○ 열람장소 : 목포시청 회계과/도시디자인과	
9. 기타 문의	○ 문의 전화 : 061-270-3275(목포시 회계과) 061-270-3446(목포시 도시디자인과)	

수용 또는 사용할 토지 등 세목조서

구분	토지소재지		지목	면 적 (㎡)		소유자		비고
	동	지번		지적	편입	주소	성명	
합 계				10,490.8	6,789.4			
1	목포시 용당동	1206-1	대	4,405.6	4,405.6		목포시	
2	목포시 용당동	1206-2	대	1,908.8	1,908.8		목포시	
3	목포시 용당동	1207-2	도	4,176.4	475		목포시	

목포시 공고 제2024-212호

목포 도시계획시설[도로(중로2-69호선, 중로3-97호선), 주차장(76호), 소공원(122호)]사업 공사완료 정정 공고

1. 목포시 공고 제2024-16호(2024. 1. 4.)로 공고했던 목포시 도시계획시설[도로(중로2-69호선, 중로3-97호선), 주차장(76호), 소공원(122호)]사업 공사완료 공고 관련하여 토지조서 오기로 인해 금회 정정 공고합니다.
2. 관계도서는 목포시청 도시디자인과에 비치하고 일반인 및 이해관계인에게 보입니다.

2024. 2. 1.

목포시장

■ 공사완료 공고 내용

<table>
<tr><th>구분
항목</th><th>공 고 내 용</th><th>비 고</th></tr>
<tr><td>1. 사업시행 위치</td><td>○ 사업위치 : 목포시 석현동 902번지 일원</td><td></td></tr>
<tr><td>2. 사업종류 및 명칭</td><td>○ 사업종류 : 도시계획시설[도로(중로2-69호선, 중로3-97호선), 주차장(76호), 소공원(122호)]사업
○ 사업명칭 : 도시계획시설(중로2-69호선, 중로3-97호선, 주차장 76호, 소공원 122호)사업 실시계획인가</td><td></td></tr>
<tr><td>3. 사업면적 또는 규모</td><td><table>
<tr><th>구분</th><th>시설명</th><th>규 모</th><th>금회 시행</th><th>비고</th></tr>
<tr><td rowspan="2">도로</td><td>중로 2-69</td><td>B=17m, L=750m</td><td>B=4m, L=204m</td><td>확・포장구간</td></tr>
<tr><td>중로 3-97</td><td>B=12~15m, L=192m</td><td>B=12~15m, L=192m</td><td></td></tr>
<tr><td>주차장</td><td>주차장 76</td><td>A=667㎡</td><td>A=667㎡</td><td></td></tr>
<tr><td>공원</td><td>소공원 122</td><td>A=1,060㎡</td><td>A=1,060㎡</td><td></td></tr>
</table></td><td></td></tr>
<tr><td>4. 사업 시행자의 주소 및 성명</td><td>○ 주 소 : 전라남도 무안군 삼향읍 남악3로 74, 804호(유풍프라자)
○ 성 명 : 목포석현도룡지역주택조합(조합장 : 신동길)</td><td></td></tr>
<tr><td>5. 사업착수 및 공사완료일</td><td>○ 사업착수일 : 2019. 8. 19.
○ 공사완료일 : 2024. 1. 4.</td><td></td></tr>
<tr><td>6. 토지 세목 조서</td><td>○ 다음</td><td></td></tr>
<tr><td>7. 준공 도서</td><td>○ 관계도서 : 게재 생략(도시디자인과 비치)</td><td></td></tr>
<tr><td>8. 기타 문의</td><td>○ 문의전화 : 061- 270- 3446 (목포시청 도시디자인과)</td><td></td></tr>
</table>

토지 세목 조서

일련번호	소재지	지 번	지목	지적(㎡)	편입(㎡)	소 유 자		관 계 인		비 고
						주 소	성 명	주 소	성 명	
합 계				21,255	8,577					
1	석현	902	전	117	117	공유지	목포시			중로2-69 확·포장
2	석현	1031-12	구	137	137	공유지	목포시			“
3	석현	900-4	전	16	16	공유지	목포시			“
4	석현	902-1	도	1	1	공유지	목포시			“
5	석현	1032-17	도	18	18	공유지	목포시			“
6	석현	878-5	답	502	502	공유지	목포시			“
7	석현	1031-27	구	79	79	공유지	목포시			“
8	석현	868-2	답	280	280	공유지	목포시			“
9	석현	869-3	답	119	119	공유지	목포시			“
10	석현	991-5	답	14	14	공유지	목포시			“
11	석현	866-19	전	72	72	공유지	목포시			“
12	석현	866-20	전	6	6	공유지	목포시			“
13	석현	991-2	답	176	176	공유지	목포시			중로3-97
14	석현	991-4	답	133	133	공유지	목포시			“
15	석현	990-3	전	205	205	공유지	목포시			중로3-97
16	석현	990-1	전	201	201	공유지	목포시			“
17	석현	1031-34	구	2	2	공유지	목포시			“
18	석현	1031-14	구	23	23	공유지	목포시			“
19	석현	1031-33	구	72	72	공유지	목포시			“
20	석현	1031-36	구	22	22	공유지	목포시			“
21	석현	1031-18	구	11	11	공유지	목포시			“
22	석현	989-2	전	132	132	공유지	목포시			“
23	석현	989-1	전	238	238	공유지	목포시			“
24	석현	1031-32	구	5	5	공유지	목포시			“
25	석현	977-42	대	1	1	공유지	목포시			“
26	석현	1031-16	구	1	1	공유지	목포시			“
27	석현	987-2	전	13	13	공유지	목포시			“
28	석현	987-3	전	130	130	공유지	목포시			“
29	석현	985-2	전	4	4	공유지	목포시			“

일련번호	소재지	지 번	지목	지적(㎡)	편입(㎡)	소 유 자		관 계 인		비 고
						주 소	성 명	주 소	성 명	
30	석현	985-1	전	244	244	공유지	목포시			중로3-97
31	석현	987-1	전	18	18	공유지	목포시			“
32	석현	986-3	대	57	57	공유지	목포시			“
33	석현	984-3	전	6	6	공유지	목포시			“
34	석현	984-2	주	20	20	공유지	목포시			“
35	석현	986-1	전	29	29	공유지	목포시			“
36	석현	968-2	전	91	91	공유지	목포시			“
37	석현	968-1	전	46	46	공유지	목포시			“
38	석현	969-7	전	224	224	공유지	목포시			“
39	석현	969-8	전	1	1	공유지	목포시			“
40	석현	969-3	전	7	7	공유지	목포시			“
41	석현	969-9	전	12	12	공유지	목포시			“
42	석현	967-16	대	22	22	공유지	목포시			“
43	석현	967-4	임	15	15	공유지	목포시			“
44	석현	967-13	임	9	9	공유지	목포시			“
45	석현	969-11	전	6	6	공유지	목포시			“
46	석현	967-10	대	15	15	공유지	목포시			“
47	석현	969-14	전	23	23	공유지	목포시			“
48	석현	969-10	대	31	31	공유지	목포시			“
49	석현	967-22	임	143	143	공유지	목포시			중로3-97
50	석현	969-13	전	16	16	공유지	목포시			“
51	석현	866-24	전	81	81	공유지	목포시			“
52	석현	866-7	전	99	99	공유지	목포시			당초 35번과 중복 기재, 누락분 추가
53	석현	984	주	177	177	공유지	목포시			주차장
54	석현	984-1	전	482	482	공유지	목포시			“
55	석현	985	전	8	8	공유지	목포시			“
56	석현	984-4	주	238	238	공유지	목포시			소공원
57	석현	985-3	전	260	260	공유지	목포시			“
58	석현	984-5	전	562	562	공유지	목포시			“
59	석현	975-3	도	1110	694	공유지	목포시			대로1-9
60	석현	972-2	임	44	44	공유지	목포시			“

일련번호	소재지	지 번	지목	지적(㎡)	편입(㎡)	소 유 자		관 계 인		비 고
						주 소	성 명	주 소	성 명	
61	석현	967-2	대	145	145	공유지	목포시			“
62	석현	967-8	임	179	179	공유지	목포시			“
63	석현	970-2	전	11	11	공유지	목포시			대로1-9
64	석현	1032	도	7306	1207	국유지	국토교통부			“
65	석현	1032-4	도	6478	315	공유지	목포시			동일 노선, 동일 지번 통합 (당초 65, 67번)
66	석현	872-6	전	1	1	공유지	목포시			“
67	석현	969-6	전	4	4	공유지	목포시			“
68	석현	969-12	전	116	116	공유지	목포시			“
69	석현	967-11	임	189	189	공유지	목포시			“

편입 지장물 조서

연번	소 재 지			가 옥					건물소유자		건물임차인		비고
	동	지번	지목	건물 구분	물건 종류	구조	지붕 형식	면 적 (㎡)	성명	전화 번호	성명	전화 번호	
					해	당	없	음					

여수시 고시 제2024-17호

여수 도시계획시설(도로)사업 실시계획인가 및 지형도면 고시

여수 도시계획시설(도로)사업 실시계획인가 신청 건에 대하여 「국토의 계획 및 이용에 관한 법률」 제30조, 제32조, 제88조, 제91조, 같은 법률 시행령 제97조, 제100조, 「전라남도 사무위임 조례」 제2조 및 「토지이용규제 기본법」 제8조에 따라 도시계획시설(도로)사업 실시계획인가, 도시관리계획(도로) 결정 변경 및 지형도면 고시합니다.

2024. 2. 1.

여수시장

1. 사업시행지 위치: 여수시 상암동 1275-4번지 일원
2. 사업종류 및 명칭
   가. 종 류: 도시계획시설(도로: 소로 3-1178)사업
   나. 명 칭: 상암동 읍동마을 도시계획도로 개설
3. 사업의 면적 또는 규모
   가. 면 적: 1,183㎡
   나. 규 모: L=170m, B=6m
4. 사업시행자의 성명 및 주소
   가. 성 명: 여수시장
   나. 주 소: 여수시 시청로 1(학동)
5. 사업의 착수예정일 및 준공예정일
   가. 착수예정년월일: 실시계획인가일로부터
   나. 준공예정년월일: 2024.12.31.
6. 수용 또는 사용할 토지 또는 건물의 소재지·지번·지목 및 면적, 소유권과 소유권외의 권리의 명세 및 그 소유자·권리자의 성명·주소: 다음
7. 도시관리계획 결정(변경) 조서
   가. 도로 결정(변경) 조서

구분	규 모				기능	연장 (m)	기점	종점	사용 형태	주요 경과지	최초 결정일	비고
	등급	류별	번호	폭원 (m)								
기정	소로	3	1178	6	국지 도로	170	소2-1073 상암동 1374	소2-1072 상암동 1230-3	일반 도로	-	여고-487 21.11.11.	
변경	소로	3	1178	6	국지 도로	170	소2-1073 상암동 1374	소2-1072 상암동 1230-3	일반 도로	-	-	

나. 도로 결정(변경) 사유서

변경전 도로명	변경후 도로명	변 경 내 용	변 경 사 유
소로 3-1178	소로 3-1178	• 면적 변경 - A=1,047㎡→1,183㎡(증 136㎡)	• 도로 법면 및 구조물 편입에 따른 도로 선형 일부 변경

8. 공공시설 등의 귀속 및 양도에 관한 사항 : 해당없음

9. 기타 자세한 사항은 여수시 도시계획과(☎061-659-4011) 및 도로과(☎061-659-4077)로 문의하여 주시기 바랍니다.

수용 또는 사용할 토지 또는 건물의 소재지·지번·지목 및 면적, 소유권과 소유권이외의 권리의 명세 및 그 소유자·권리자의 성명·주소

❍ 토지조서

번호	토지소재지		지목	지적면적 (㎡)	편입면적 (㎡)	토지소유자		소유자 이외의 권리			비고
	주소	지번				성명	주소	성명	주소	권리내용	
합 계				11,751	1,183						
1	상암	1374	대	325	0.3	장종빈	여수시 좌수영로 682-34, 101동 907호 (봉계동, 로얄골드빌)				
						장완	여수시 오림동 409-2 부영아파트 312-510				
2	상암	1275-6	도	31	5.1	여수시	시유지				
3	상암	1275-4	대	161	78.7	정영희	여수시 무선7길 17-5(선원동)				
4	상암	1265	대	469	6.8	서혜은	순천시 왕궁길 55,1101동 809호 (조례동, 부영아파트)				
5	상암	1272-2	대	89	7.8	엄은숙	여수시 무선7길 17-5(선원동)				
6	상암	1270-1	대	112	58.5	엄중환	여수시 무선7길 17-5(선원동)				
7	상암	1270	대	127	25.5	엄중환	여수시 무선7길 17-5(선원동)				
8	상암	1270-2	도	32	30.4	엄중환	여수시 무선7길 17-5(선원동)				
9	상암	1266	대	165	0.5	강설희	여수시 상암5길 25-18(상암동)				
10	상암	1267	대	202	11.1	장주순	전라남도 광양시 시청로 62, 101동 3002호 (중동, 이편한세상광양)				
11	상암	2209	도	4,480	82.5	건설부	국유지				
12	상암	1271	대	988	116.4	장영수	여수시 상암6길 6-3(상암동)				
13	상암	1269-1	대	454	7.9	장순길	부산시 동래구 연산동 704-1				
14	상암	1269-3	대	303	141.8	정순이	여수시 학동 54 신동아파밀리에 116-2202				
15	상암	1269-2	대	60	5.2	이종복	여수시 상암동 1248	대한보증보험 주식회사	서울 종로구 연지동 136-74	가압류	
16	상암	1268	대	284	9.3	장양익	여수시 상암동 1268				
17	상암	1257-2	대	294	194.0	선문희	여수시 가곡길 6-7	여수참조은 신용협동조합	전라남도 여수시 교동시장4길 2-1 (교동)	근저당권	
18	상암	1231-2	대	116	73.6	선문희	여수시 가곡길 6-7	여수참조은 신용협동조합	전라남도 여수시 교동시장4길 2-1 (교동)	근저당권	
19	상암	1232	대	555	37.5	이봉덕	여수시 상암동 1232				

번호	토지소재지		지목	지적면적 (㎡)	편입면적 (㎡)	토지소유자		소유자 이외의 권리			비고
	주소	지번				성명	주소	성명	주소	권리내용	
20	상암	1230-3	답	668	188.4	김종근	여수시 상암동 1199				
21	상암	1238	대	489	91.5	김남진	여수시 신월로 561-8, 7동 702호	농협은행 주식회사	서울특별시 중구 통일로 120 (충정로1가) (율촌산단지점)	근저당권	
22	상암	1238-3	도	89	10.2	천옥수	여천군 삼일읍 상암리 234				
						장종문	여천군 삼일읍 상암리 678				

❍ 지장물 조서

연번	소재지	지번	지목	물건의 종류	구조 및 규격	수량	단위	소 유 자		비고
								주 소	성 명	
1	상암동	1269-3	대	주택	주택 등 292m2	1	EA	여수시 학동 54 신동아파밀리에 116-2202	정순이	
2	상암동	1271	대	구조물	구조물 0.5m2	1	EA	여수시 상암6길 6-3(상암동)	장영수	
3	상암동	1257-2	대	구조물	주택 등 228.9m2	1	EA	여수시 가곡길 6-7	선문희	
4	상암동	1270	대	구조물	부대시설 등 91m2	1	EA	여수시 무선7길 17-5(선원동)	엄중환	

여수시 고시 제2024-40호

여수 도시계획시설(도로)사업 시행자 지정 및 실시계획인가 고시

「국토의 계획 및 이용에 관한 법률」제86조, 제88조, 제91조, 같은 법 시행령 제96조, 제97조, 제100조 및「전라남도 사무위임 조례」제2조에 따라 여수 도시계획시설(도로)사업 시행자 지정 및 실시계획인가하고 다음과 같이 고시합니다.

2024. 2. 1.

여수시장

1. 사업시행지의 위치: 여수시 오림동 386-12번지 일원
2. 사업의 종류 및 명칭
   가. 종 류: 도시계획시설사업(도로: 중로 2-6호선)
   나. 명 칭: 주상복합시설 건설공사에 따른 중로 2-6호선 확·포장공사
3. 사업의 면적 또는 규모
   가. 면 적: 345㎡
   나. 규 모

구 분	결 정		금회 시행			비고
	폭원(m)	연장(m)	폭원(m)	연장(m)	면적(㎡)	
중로 2-6	15~18	195	3	112	345	

4. 사업시행자의 성명 및 주소
   가. 성 명: 광문개발주식회사 대표이사 고옥상
   나. 주 소: 경기도 고양시 일산서구 탄중로 111, 4동 302-4호(덕이동, 양우로데오메인타운)
5. 사업의 착수예정일 및 준공예정일
   가. 착수예정년월일: 2024. 1.(실시계획인가일로 부터)
   나. 준공예정년월일: 2025. 9.20.
6. 수용 또는 사용할 토지 또는 건물의 소재지·지번·지목 및 면적, 소유권과 소유권외의 권리의 명세 및 그 소유자·권리자의 성명·주소: 다음
7. 공공시설 등의 귀속 및 양도에 관한 사항: 새로 설치되는 도로시설은 관리청인 여수시로 무상귀속
8. 기타 자세한 사항은 여수시 도시계획과(☎061-659-4011)로 문의하여 주시기 바랍니다.

수용 또는 사용할 토지 또는 건물의 소재지·지번·지목 및 면적, 소유권과 소유권이외의 권리의 명세 및 그 소유자·권리자의 성명·주소

❍ 토지조서

연번	소재지			면적(㎡)		소유자		소유권이외의 권리			비고
	동	지번	지목	지적	편입	성명	주소	성명	주소	권리의 종류	
1	오림동	386-10	대	254	87	광문개발 주식회사	고양시 일산서구 탄중로111, 4동 303호	-	-	-	
2		386-12	도	7	4	광문개발 주식회사	고양시 일산서구 탄중로111, 4동 303호	-	-	-	
3		386-8	도	3	3	여수시	여수시 시청로1 (학동)	-	-	-	
4		382-21	도	3	1	임재영	여수시 오림동385-2	-	-	-	
5		524-8	도	206	21	국토부	-	-	-	-	
6		382-16	대	159	21	광문개발 주식회사	고양시 일산서구 탄중로111, 4동 303호	-	-	-	
7		382-37	대	336	44	광문개발 주식회사	고양시 일산서구 탄중로111, 4동 303호	-	-	-	
8		382-9	대	810	31	광문개발 주식회사	고양시 일산서구 탄중로111, 4동 303호	-	-	-	
9		382-38	대	198	23	광문개발 주식회사	고양시 일산서구 탄중로111, 4동 303호	-	-	-	
10		382-25	대	405	15	광문개발 주식회사	고양시 일산서구 탄중로111, 4동 303호	-	-	-	
11		382-26	대	173	43	광문개발 주식회사	고양시 일산서구 탄중로111, 4동 303호	-	-	-	
12		382-40	대	359	12	광문개발 주식회사	고양시 일산서구 탄중로111, 4동 303호	-	-	-	
13		382-19	도	12	10	서부만	여수시 오림동382-5	-	-	-	
14		524-4	도	228	26	국토부	-	-	-	-	
15		380-5	도	13	4	정중호	여수시 봉산동249-31	-	-	-	
계		15 필지			345						

❍ 지장물조서

소재지		물건의 종류	구조 및 규격	수량	소유자		이해관계인	
위치	지번				성명	주소	성명	주소
오림동	382-5	옹벽+담장	콘크리트조적	2.3㎡	김동건	서울 중랑구 봉화산로7길 9	-	-

여수시 고시 제2024-49호

여수 도시계획시설(공원)사업 실시계획(변경)인가 고시

「국토의 계획 및 이용에 관한 법률」제88조, 제91조, 같은 법 시행령 제97조, 제100조 및 「전라남도 사무위임 조례」제2조에 따라 여수 도시계획시설(공원)사업 실시계획을 변경 인가하고 다음과 같이 고시합니다.

2024. 2. 1.

여수시장

1. 사업시행지 위치(변경없음) : 여수시 웅천동 1865-1번지 일원
2. 사업종류 및 명칭(변경없음)
   가. 종 류 : 도시계획시설(공원 : 웅천공원)사업
   나. 명 칭 : 여수시립박물관 진입도로개설공사
3. 사업의 면적 또는 규모(변경없음)
   가. 면 적 : A=4,977㎡
   나. 규 모 : L=487m, B=4.5 ~ 11.0m
4. 사업시행자의 성명 및 주소(변경없음)
   가. 성 명 : 여수시장
   나. 주 소 : 여수시 시청로 1(학동)
5. 사업시행기간(변경)
   ❍ 기정: 2021. 11. 11. ~ 2023. 12. 31.
   ❍ 변경: 2021. 11. 11. ~ 2025. 1. 27.
6. 수용 또는 사용할 토지 또는 건물의 소재지·지번·지목 및 면적, 소유권과 소유권외의 권리의 명세 및 그 소유자·권리자의 성명·주소(변경없음)
   ❍ 토지조서(변경없음)

번호	소재지	지번	지목	지적 (㎡)	편입 (㎡)	소 유 자		관계인			비고
						성 명	주 소	성 명	주 소	권리 관계	
1	여수시 웅천동	1865-1	공	335,644	4,977		여수시				

7. 공공시설 등의 귀속 및 양도에 관한 사항(변경없음) : 해당없음
8. 기타 자세한 사항은 여수시 도시계획과(☎061-659-4013) 및 문화유산과(☎061-659-4524)로 문의하여 주시기 바랍니다.

나주시 고시 제2024-23호

나주 도시관리계획(유수지) 결정(변경) 지형도면 고시

나주시 공고 제2023-2158호(2023. 12. 28.)로 공고된 '평산 자연재해위험개선지구 정비사업 실시계획'에 의제 협의된 나주 도시관리계획(유수지) 결정(변경) 사항에 대해 「국토의 계획 및 이용에 관한 법률」 제32조, 「토지이용규제 기본법」 제8조의 규정에 따라 다음과 같이 지형도면을 고시합니다.

2024. 2. 1.

나주시장

1. 나주 도시관리계획(유수지) 결정(변경) 지형도면 조서

❍ 방재시설 결정(변경) 조서

구분	도면표시 번 호	시설명	시설의 종류	위 치	면 적 (㎡)			최초 결정일	비 고
					기 정	변 경	변경후		
신설	A	유수지	유수 시설	나주시 남평읍 평산리 1338	-	증)40,180	40,180	2023. 12. 28. (나주시 공고 제2023-2158호)	V=32,112㎥

❍ 방재시설 결정(변경) 사유서

도면표시 번 호	시 설 명	변 경 내 용	변 경 사 유
A	유수지	• 유수지 신설 - 면적 : 40,180㎡	• 「평산 재해위험개선지구 정비사업」 일환으로 집중호우 시 침수에 따른 지역주민의 인명과 재산피해 예방을 위해 유수지 신설

2. 나주 도시관리계획(유수지) 결정(변경) 지형도면 : 게재생략

3. 관계도서는 나주시청 도시과(☎ 061-339-8972), 안전재난과(☎ 061-339-7285)에 비치하고 일반인 및 이해관계인 등에게 보입니다.

나주시 고시 제2024-24호

나주 도시관리계획(유수지) 결정(변경) 지형도면 고시

나주시 공고 제2023-2126호(2023. 12. 22.)로 공고된 '풍림 자연재해위험개선지구 정비사업 실시계획' 에 의제 협의된 나주 도시관리계획(유수지) 결정(변경) 사항에 대해「국토의 계획 및 이용에 관한 법률」제32조,「토지이용규제 기본법」 제8조의 규정에 따라 다음과 같이 지형도면을 고시합니다.

2024. 2. 1.

나주시장

1. 나주 도시관리계획(유수지) 결정(변경) 지형도면 조서

❍ 방재시설 결정(변경) 조서

구분	도면표시 번 호	시설명	시설의 종류	위 치	면 적 (㎡)			최초 결정일	비 고
					기 정	변 경	변경후		
신설	B	유수지	유수 시설	나주시 남평읍 풍림리 945-1	-	증)18,242	18,242	2023. 12. 22. (나주시 공고 제2023-2126호)	V=19,000㎥

❍ 방재시설 결정(변경) 사유서

도면표시 번 호	시 설 명	변 경 내 용	변 경 사 유
B	유수지	• 유수지 신설 - 면적 : 18,242㎡	• 「풍림 재해위험개선지구 정비사업」 일환으로 집중호우 시 침수에 따른 지역주민의 인명과 재산피해 예방을 위해 유수지 신설

2. 나주 도시관리계획(유수지) 결정(변경) 지형도면 : 게재생략

3. 관계도서는 나주시청 도시과(☎ 061-339-8972), 안전재난과(☎ 061-339-7285)에 비치하고 일반인 및 이해관계인 등에게 보입니다.

광양시 고시 제2024-22호

광양시 도시관리계획(공원 제141호) 결정(경미한 변경) 및 지형도면 승인 고시

광양시 마동 1212번지 일원의 광양 도시관리계획(공원 제141호) 결정(경미한 변경)사항에 대하여 「도시공원 및 녹지 등에 관한 법률」제16조의 2, 「국토의 계획 및 이용에 관한 법률」제30조에 따라 결정(경미한 변경) 하고,「국토의 계획 및 이용에 관한 법률」제32조 및 「토지이용규제 기본법 」제 8조에 따른 지형도면 승인사항을 고시합니다.

2024. 2. 1.

광양시장

가. 공원의 위치: 마동 1212 일원
나. 공원의 규모: 19,986.8㎡
다. 도시계획시설(공원) 결정(변경) 조서(변경 없음)

구분	도면표시 번 호	공원명	시설의 세분	위 치	면 적(㎡)			최초결정일	비고
					기정	변경	변경후		
변경	141	마동1	근린공원	마동 1212공	19,986.8	-	19,986.8	전라남도 고시 제2008-117호 (2008.6.13.)	

라. 공원조성계획(공원 제141호) 결정(경미한 변경) 조서

구 분		시설면적(㎡)							비고
		부지면			건축면적				
		기정	변경	증·감	비닥면적		연면적		
					기정	변경	기정	변경	
총 계		19,986.8	19,986.8	-	2,299.31	3,220.51	2,667.59	3,748.51	시설률 :35.5%→35.3% (감0.2%)
시설면적 소계		7,112	7,065	감) 47	-	-	-	-	
	도로 및 광장	1,149	1,096	감) 53	-	-	-	-	
	교양시설	4,369	4,928	증)565	2,299.31	3,220.51	2,667.59	3,748.51	
	편익시설	1,600	1,041	감)559	-	-	-	-	
녹지		12,874.8	12,921.8	증) 47	-	-	-	-	

마. 변경 사유서

도면표시 번 호	공원명	변경내용	변 경 사 유
141	마동1공원	• 시설면적 변경 : 총 감) 47㎡ - 도로 및 광장 : 감) 53㎡ - 교 양 시 설 : 감) 565㎡ - 편 익 시 설 : 감) 559㎡ • 녹지면적 변경 : 증) 47㎡	• 일부시설 면적 누락분 반영 및 시설번호 재조정 • 광양시 장애인들의 사회복지 서비스 접근성과 만족도를 높이고 체계적이며 다양한 맞춤형 복지서비스를 제공하고자 도시관리계획(공원조성계획)을 변경코자함.

바. 공원조성계획 세부시설 관계 조서 및 도면: 게재 생략(광양시청 공원과 비치)

사. 기타 자세한 사항은 광양시청 공원과(☎061-797-2951)로 문의하여 주시기 바랍니다.

담양군 고시 제2024-18호

담양 군계획시설(도로)사업 실시계획인가(폐지) 고시

담양 군계획시설(도로)사업 실시계획인가에 대하여 집행계획이 없으므로 「국토의 계획 및 이용에 관한 법률」 제88조 및 같은법 시행령 제97조의 규정에 의거 실시계획인가(폐지)하고 같은법 제91조 및 같은법 시행령 제100조의 규정에 의거 다음과 같이 고시합니다.

2024. 2. 1.

담양군수

1. 사업시행지의 위치 : 전라남도 담양군 담양읍 만성리 152-9번지 일원
2. 사업의 종류 및 명칭
   - ❍ 종 류 : 담양 군계획시설(도로)사업
   - ❍ 명 칭 : 담양 도시계획시설(중로2-4호선) 개설사업
3. 면적 또는 규모 : A=4,743㎡
4. 사업시행자의 성명 및 주소
   - ❍ 성 명 : 담양군수
   - ❍ 주 소 : 전라남도 담양군 담양읍 추성로 1371
5. 사업의 착수예정일 및 준공예정일
   - ❍ 실시계획인가 폐지
6. 수용 또는 사용할 토지 · 건물 등의 세목조서
   - ❍ 해당없음
7. 기타문의
   - ❍ 담양군청 도시과, 공간재생과(061-380-3101, 061-380-2575)로 문의

담양군 고시 제2024-19호

담양 군계획시설(도로)사업 실시계획인가(폐지) 고시

담양 군계획시설(도로)사업 실시계획인가에 대하여 집행계획이 없으므로「국토의 계획 및 이용에 관한 법률」제88조 및 같은 법 시행령 제97조의 규정에 의거 실시계획인가(폐지)하고 같은법 제91조 및 같은법 시행령 제100조의 규정에 의거 다음과 같이 고시합니다.

2024. 2. 1.

담양군수

1. 사업시행지의 위치 : 전라남도 담양군 대전면 대치리 828-7번지 일원
2. 사업의 종류 및 명칭
   - ❍ 종 류 : 담양 군계획시설(도로)사업
   - ❍ 명 칭 : 대전 도시계획시설(소로1-912호선) 개설사업
3. 면적 또는 규모 : A=4,164㎡
4. 사업시행자의 성명 및 주소
   - ❍ 성 명 : 담양군수
   - ❍ 주 소 : 전라남도 담양군 담양읍 추성로 1371
5. 사업의 착수예정일 및 준공예정일
   - ❍ 실시계획인가 폐지
6. 수용 또는 사용할 토지 · 건물 등의 세목조서
   - ❍ 해당없음
7. 기타문의
   - ❍ 담양군청 도시과, 공간재생과(061-380-3101, 061-380-2575)로 문의

담양군 고시 제2024-20호

담양 군계획시설(도로)사업 실시계획인가(폐지) 고시

담양 군계획시설(도로)사업 실시계획인가에 대하여 집행계획이 없으므로「국토의 계획 및 이용에 관한 법률」제88조 및 같은법 시행령 제97조의 규정에 의거 실시계획인가(폐지)하고 같은법 제91조 및 같은법 시행령 제100조의 규정에 의거 다음과 같이 고시합니다.

2024. 2. 1.

담양군수

1. 사업시행지의 위치 : 전라남도 담양군 대전면 대치리 1339번지 일원
2. 사업의 종류 및 명칭
   - ❍ 종 류 : 담양 군계획시설(도로)사업
   - ❍ 명 칭 : 대전 도시계획시설(소로3-912호선) 개설사업
3. 면적 또는 규모 : A=1,207㎡
4. 사업시행자의 성명 및 주소
   - ❍ 성 명 : 담양군수
   - ❍ 주 소 : 전라남도 담양군 담양읍 추성로 1371
5. 사업의 착수예정일 및 준공예정일
   - ❍ 실시계획인가 폐지
6. 수용 또는 사용할 토지 · 건물 등의 세목조서
   - ❍ 해당없음
7. 기타문의
   - ❍ 담양군청 도시과, 공간재생과(061-380-3101, 061-380-2575)로 문의

담양군 고시 제2024-21호

담양 군계획시설(도로)사업 실시계획인가(폐지) 고시

담양 군계획시설(도로)사업 실시계획인가에 대하여 집행계획이 없으므로「국토의 계획 및 이용에 관한 법률」제88조 및 같은법 시행령 제97조의 규정에 의거 실시계획인가(폐지)하고 같은법 제91조 및 같은법 시행령 제100조의 규정에 의거 다음과 같이 고시합니다.

2024. 2. 1.

담양군수

1. 사업시행지의 위치 : 전라남도 담양군 대전면 대치리 384-5번지 일원
2. 사업의 종류 및 명칭
   - ❍ 종 류 : 담양 군계획시설(도로)사업
   - ❍ 명 칭 : 대전 도시계획시설(소로3-918호선, 소로3-919호선) 개설사업
3. 면적 또는 규모 : A=1,508㎡
4. 사업시행자의 성명 및 주소
   - ❍ 성 명 : 담양군수
   - ❍ 주 소 : 전라남도 담양군 담양읍 추성로 1371
5. 사업의 착수예정일 및 준공예정일
   - ❍ 실시계획인가 폐지
6. 수용 또는 사용할 토지 · 건물 등의 세목조서
   - ❍ 해당없음
7. 기타문의
   - ❍ 담양군청 도시과, 공간재생과(061-380-3101, 061-380-2575)로 문의

곡성군 공고 제2024-133호

도시계획시설(교통시설)사업 공사완료 공고

도시계획시설(교통시설: 소로2-207호선, 소로2-219호선)사업이 완료되어 「국토의 계획 및 이용에 관한 법률」 제98조 및 같은 법 시행령 제102조의 규정에 따라 다음과 같이 공사완료 공고합니다.

2024. 2. 1.

곡성군수

1. 사업시행지의 위치
   ❍ 위 치 : 곡성군 옥과면 옥과리 240-2번지 일원
2. 사업의 종류 및 명칭
   ❍ 종 류 : 도시계획시설(교통시설)
   ❍ 명 칭 : 소로 2-207호선, 소로2-219
3. 사업시행 규모
   ❍ 사업규모 : L=382m, B=8m
4. 사업시행자의 성명 및 주소
   ❍ 성명: 곡성군수(도시경제과장)
   ❍ 주소: 곡성군 곡성읍 군청로 50
5. 사업시행 기간
   ❍ 2020. 9. ~ 2023. 12.

해남군 고시 제2024-13호

해남 군계획시설사업(운동장) 실시계획 인가 고시

해남 군계획시설사업(운동장) 실시계획 인가에 대하여『국토의 계획 및 이용에 관한 법률』제88조(실시계획의 작성 및 인가), 동법시행령 제97조(실시계획의 인가)에 따라 실시계획 인가하고 동법 제91조(실시계획의 고시) 및 동법시행령 제100조의(실시계획의 고시) 및 같은법 시행규칙 제16조(경미한사항의 변경), 같은법 제30조(도시·군관리계획의 결정)에 따라 다음과 같이 실시계획 인가하고 고시합니다.

2024. 2. 1.

해남군수

1. 사업시행지의 위치 : 해남군 해남읍 신안리 1-14번지 일원
2. 사업의 종류 및 명칭
   가. 종 류 : 해남 군계획시설사업(운동장) 내 복합체육문화센터 공사
   나. 명 칭 : 복합체육문화체육센터
   다. 규 모 : (복합체육문화센터)부지면적 9,996㎡, 건축 연면적 2,909.62㎡
3. 군관리계획 결정(경미한변경) 내용
   가. 공공·문화 체육시설
      1) 체육시설
         ❍ 결정(변경)조서

구분	도면 표시 번호	시설명	시설의 세분	위 치	면 적 (㎡)			최 초 결정일	비고
					기정	변경	변경후		
변경	1	운동장	종합 운동장	해남군 해리 19-1번지 일원	284,339	감) 1,321	283,018	전남고시 제272호 (2009.6.19)	해남 75

         ❍ 경미한변경 사유서

구분	시설명	변경내용	경미한 변경사유
변경	운동장	• 면적 변경(경미한 사항) • 위치 : 전라남도 해남군 해남읍 해리 19-1번지 일원 • 면적 : 284,339 → 283,018㎡	- 복합체육문화센터 세부설계에 따른 사업 미반영구간 제외

4. 사업시행자의 성명 및 주소
   가. 성 명 : 해남군수
   나. 주 소 : 전남 해남군 해남읍 군청길4
5. 사업의 착수 예정일 및 준공예정일
   가. 착수예정일 : 사업인가일
   나. 사업시행기간 : 2014. 2. ~ 2025. 6. 30.
6. 수용 또는 사용할 토지조서 : 다음
7. 관계도서 및 세부조서 : 게재생략
8. 관계 도서는 해남군청 건설도시과(☏061-530-5252) 스포츠사업단(☏061-530-5516)로 문의하시기 바랍니다.
9. 실시계획 인가조건 : 다음

수용 또는 사용할 토지조서

연번	토지소재지	지번	지목	면 적(㎡)		토지소유자		관 계 인			비고 (제외면적)
				공부상	편입	성명	주 소	성명	주소	권리	
합계				45,708.0	9,996.0						35,712.0
1	해남읍 신안리	1-14	전	3,412.0	2,826.0	해남군	해남군 해남읍 군청길 4				586.0
2	해남읍 신안리	1-19	체	34,391.0	1,034.0	해남군	해남군 해남읍 군청길 4				33,357.0
3	해남읍 신안리	1-24	대	1,469.0	1,469.0	해남군	해남군 해남읍 군청길 4				0
4	해남읍 신안리	1-25	임	210.0	210.0	해남군	해남군 해남읍 군청길 4				0
5	해남읍 신안리	산 22-25	임	1,433.0	1,433.0	해남군	해남군 해남읍 군청길 4				0
6	해남읍 신안리	산 22-26	임	1,354.0	759.0	해남군	해남군 해남읍 군청길 4				595.0
7	해남읍 신안리	산 22-27	임	1,369.0	473.0	해남군	해남군 해남읍 군청길 4				896.0
8	해남읍 신안리	산 22-32	임	91.0	91.0	해남군	해남군 해남읍 군청길 4				0
9	해남읍 신안리	산 22-40	임	1,670.0	1,594.0	해남군	해남군 해남읍 군청길 4				76.0
10	해남읍 신안리	산 22-55	임	155.0	54.0	해남군	해남군 해남읍 군청길 4				101.0
11	해남읍 신안리	산 22-56	임	154.0	53.0	해남군	해남군 해남읍 군청길 4				101.0

실시계획 인가 조건

1. 본 사업 시행에 있어 다른 법령에 규정한 사항은 관계법령에 의하여 소정의 절차를 이행하여야 합니다.
2. 본 사업으로 인하여 야기되는 모든 문제(피해 등)는 사업시행자의 책임과 부담으로 해결(보상) 하여야 합니다.
3. 국토의 계획 및 이용에 관한 법률 시행규칙 제16조의 규정에 의한 경미한 사항이외 일체의 계획변경은 사전 변경인가를 받아야 합니다.
4. 경계측량을 실시한 후 경계표시(깃발 설치 등)를 하므로서 사업계획 구역 밖을 침범하여 사업 시행하는 일이 없도록 조치하여야 합니다.
5. 배수처리(우·오수)로 인해 인근토지나 주민에게 피해가 없도록 조치해야 하며 공사시행 중 토사유출이 없도록 안전대책에 만전을 기하여야 합니다.
6. 도시계획시설 사업의 시행자는 「국토의 계획 및 이용에 관한 법률」제98조의 규정에 의거 도시계획시설사업의 공사를 완료한 때에는 공사완료 보고서를 작성하여 준공검사를 받아야 합니다.

영암군 고시 제2024-10호

영암 군계획시설(전기공급설비:삼호 송신소 태양광) 실시계획(변경)인가 고시

영암 군계획시설(전기공급설비:삼호 송신소 태양광) 사업에 대하여 국토의 계획 및 이용에 관한 법률 제91조, 동법 시행령 제100조 및 전라남도사무위임조례 제2조의 규정에 따라 실시계획 인가 고시하고 공익사업을 위한 토지등의 취득 및 보상에 관한 법률 제19조 제1항의 규정에 의하여 수용 또는 사용할 토지의 세목을 고시하여 토지·물건소유자 및 이해관계인에게 보입니다.

2024. 2. 1.

영암군수

1. 사업시행지의 위치
   ❍ 위　치 : 전남 영암군 삼호읍 산호리 1365번지 일원
2. 사업의 종류 및 명칭
   ❍ 종　류 : 군계획시설 사업 (유통 및 공급시설 : 전기공급설비)
   ❍ 명　칭 : 삼호 송신소 태양광 발전시설 조성공사
3. 사업의 면적 및 규모
   ❍ 총괄면적 (변경없음)

시 설 명	사업면적(m^2)	비 고
삼호 송신소 태양광발전시설	60,927	

❍ 토지이용계획 (변경없음)

구 분	면 적(㎡)			구성비(%)	비 고
	기 정	변 경	변 경 후		
합계	60,927	-	60,927	100.0	
전기공급시설	49,285	-	49,285	80.9	
관리도로	2,868	-	2,868	4.7	
조경녹지	8,774	-	8,774	14.4	

4. 사업착수 및 준공예정일 (변경)

구분	기정	변경	비고
착수일	2023.01.12.	2023.01.12.	
완료예정일	2024.01.12.	2025.07.11.	증) 18개월

5. 수용 또는 사용할 토지 및 지장물 : 다음

6. 사업시행자의 성명 및 주소

❍ 주　소 : 전남 목포시 영산로 334 (용당동)

❍ 성　명 : 목포문화방송 주식회사 대표 이순용

7. 관계도서 : 게재생략(도시디자인과 비치)

8. 기타 자세한 내용은 영암군청 도시디자인과(☎061-470-2433)로 문의하여 주시기 바랍니다.

수용 또는 사용할 토지지번, 지목과 소유권이외의 권리의 명세서

구분	소재지	지번	지목	공부면적 (㎡)	편입면적 (㎡)	소유자		소유권 외 권리자			비고
						성명	주소	성명	주소	권리 내용	
1	산호리	1365-3	잡	18,618	18,618	목포문화방송 주식회사	목포시 영산로334 (용당동)	-	-	-	
2	산호리	1365-4	잡	18,017	18,017	목포문화방송 주식회사	목포시 영산로334 (용당동)	-	-	-	
3	산호리	1365-5	잡	21,429	21,429	목포문화방송 주식회사	목포시 영산로334 (용당동)	-	-	-	
4	산호리	1365	잡	3,136	2,863	목포문화방송 주식회사	목포시 영산로334 (용당동)	-	-	-	
계(4필지)				61,200	60,927						

실시계획인가 조건(유통및공급시설:전기공급설비)

○ 태양광발전시설 공사 및 운영 시 인근주민 피해가 없도록 사전대비와 운영 등에 만전을 기하고, 최초 인가 시 협의한 소규모환경영향평가서 및 영산강유역환경청 협의내용에서 제시된 저감방안 등을 이행, 지속적으로 유지관리하여 사업시행으로 인한 주변 환경에 미치는 영향을 저감토록 할 것.

○ 태양광발전시설 공사 및 운영 시 환경영향 및 민원이 발생한 경우 이해관계인의 의견을 수렴하여 추가적인 저감방안을 마련, 시행할 것

○ 공사기간 중 주변 지역의 재해영향이 악화될 우려가 있을 때에는 그 원인을 분석하고 별도의 대책을 수립·시행할 것

○ 공사 개시 및 완료 후 환경변화에 따른 시설개선이 필요하다고 판단되는 경우 협의하여 반영할 것.

○ 해당될 시 각 법률에 의한 부담금 등을 납부할 것

○ 공사 중 문화재 발견 시 공사를 중단하고 현장보존 후「매장문화재 보호 및 조사에 관한 법률」제17조에 의거 신고할 것

○ 「국토의 계획 및 이용에 관한 법률」에 의거 공사 완료 후 7일 이내에 공사 완료보고서를 작성하여 준공검사를 득할 것.

○ 기타 관련 부서 협의 사항 및 조치계획을 준수할 것

영암군 고시 제2024-12호

영암 군계획시설(대학교:세한대학교) 실시계획(변경)인가 고시

영암 군계획시설(대학교:세한대학교) 사업에 대하여 「국토의 계획 및 이용에 관한 법률」 제91조 및 동법 시행령 제100조 및 전라남도사무위임조례 제2조의 규정에 의거 실시계획 인가 고시하고 공익사업을 위한 토지등의 취득 및 보상에 관한 법률 제19조 제1항의 규정에 의하여 수용 또는 사용할 토지의 세목을 고시하여 토지·물건소유자 및 이해관계인에게 보입니다.

2024. 2. 1.

영암군수

1. 사업시행지의 위치
   ❍ 위 치 : 전남 영암군 삼호읍 산호리 280-1번지 일원
2. 사업의 종류 및 명칭
   ❍ 종 류 : 군계획시설사업(학교:대학교)
   ❍ 명 칭 : 영암 군계획시설사업(세한대학교) 실시계획인가(변경)
3. 사업의 면적 및 규모
   ❍ 총괄면적

시 설 명	사업면적(m^2)	비 고
학교(세한대학교)	286,653	

❍ 토지이용계획 (변경없음)

시설명	시설의 세분	위치시설	토지이용계획(㎡)			비율(%)	비고
			기정	변경	변경후		
세한 대학교	총 계		286,653	-	286,653	100.0	-
	시설용지	전라남도 영암군 삼호읍 산호리 280-1번지 외 42필지	73,203	-	73,203	25.5	-
	도로용지		20,369	-	20,369	7.1	-
	주차장		7,609	-	7,609	2.7	-
	체육시설		82,442	-	82,442	28.8	-
	조성녹지		47,118	-	47,118	16.4	-
	원형녹지		55,912	-	55,912	19.5	-

※ 세부 토지이용계획(조성계획) 조서 : 변경 - 다음

4. 사업착수 및 준공예정일 (변경)

구분	기정	변경	비고
착수일	사업승인일	사업승인일	
완료예정일	2023. 12. 31.	2026. 12. 31.	증) 36개월

5. 수용 또는 사용할 토지 및 지장물 : 다음
6. 사업시행자의 성명 및 주소
   ❍ 주　소 : 전남 영암군 삼호읍 산호리 72번지
   ❍ 성　명 : 학교법인 영신학원 이사장 문석남
7. 관계도서 : 게재생략(도시디자인과 비치)
8. 기타 자세한 내용은 영암군청 도시디자인과(☎061-470-2433)로 문의하여 주시기 바랍니다.

영암 군계획시설(학교) 세부시설 조성계획

구분	도면표시 번호		시설명 (변경전)	시설명 (변경후)	위 치	건 축 면 적 (㎡)						최 초 결정일	비고
						바닥면적			연 면 적				
	기정	변경				기정	변경	증 · 감	기정	변경	증 · 감		
계	-	-	-		-	22,736.67	22,736.67		111,357.63	111,357.63	-	-	-
소계	-	-	캠퍼스 1			21,304.77	21,304.77		107,366.63	107,366.63	-	-	-
기존시설	①	①	본 관	영신관	산호리 280-1	1,683.54	1,683.54	-	8,362.26	8,362.26	-	92.6.24	-
기존시설	②	②	실습관	보건복지관	산호리 280-1	1,461.92	1,461.92	-	7,499.03	7,499.03	-	〃	-
기존시설	③	③	도서관, 전산실습실	국제관	산호리 280-1	481.04	481.04	-	3,596.58	3,596.58	-	〃	-
기존시설	④	④	학생회관	왕인학사	산호리 280-1	568.00	568.00	-	4,486.10	4,486.10	-	〃	-
기존시설	⑤	⑤	강의동	남악관	산호리 산70	1,634.02	1,634.02	-	8,688.09	8,688.09	-	〃	-
기존시설	⑥	⑥	수위실	수위실	산호리 산69	37.07	37.07	-	37.07	37.07	-	〃	-
기존시설	⑦	⑦	학생회관(2)	학생복지 회관	산호리 277-2	753.85	753.85	-	3,936.04	3,936.04	-	〃	-
기존시설	⑧	⑧	체육관	체육관	산호리 277-2	1,905.14	1,905.14	-	5,066.74	5,066.74	-	〃	-
기존시설	⑨	⑨	기숙사	무등학사	산호리 71-9	570.13	570.13	-	5,896.30	5,896.30	-	〃	-
기존시설	⑩	⑩	본관, 도서관	대학본부, 중앙도서관	산호리 71-8	757.58	757.58	-	9,986.12	9,986.12	-	〃	-
기존시설	⑪	⑪	정보관	정보관	산호리 산71-4	1,575.15	1,575.15	-	8,759.04	8,759.04	-	〃	-
기존시설	⑫	⑫	음악관	예능관	산호리 산70	380.00	380.00	-	3,158.40	3,158.40	-	05.4.13	-
기존시설	⑬	⑬	T I C	산학협력관	용앙리 산4-7	1,251.04	1,251.04	-	2,091.04	2,091.04	-	05.4.13	-
기존시설	⑭	⑭	기숙사(2)	국제학사	용앙리 산4-7	740.40	740.40	-	6,678.27	6,678.27	-	〃	-
기존시설	⑮	⑮	강의동(2)	강의동(2)	용앙리 산4-7	806.50	806.50	-	3,200.08	3,200.08	-	〃	-
기존시설	⑯	⑯	강의동 및 부설유치원	강의동 및 부설유치원	용앙리 산4-7	487.20	487.20	-	1,834.20	1,834.20	-	〃	-
기존시설	⑰	⑰	강 당	구암관	용앙리 산4-7	734.00	734.00	-	2,434.34	2,434.34	-	〃	-
기존시설	⑱	⑱	여자 기숙사	유달학사	산호리 105-4	383.70	383.70	-	1,918.50	1,918.50	-	〃	-
기존시설	⑲	⑲	기숙사(3)	도선학사	산호리 산74	979.37	979.37	-	6,291.73	6,291.73	-	〃	-
기존시설	⑳	⑳	무 덕 관	무 덕 관	산호리 산74-4	1,087.62	1,087.62	-	2,445.79	2,445.79	-	〃	-
기존시설	㉑	㉑	기숙사(4)	호등관	산호리 105-10	159.33	159.33	-	637.32	637.32	-	〃	-
기존시설	㉒	㉒	기숙사(5)	월출관	산호리 105-11	159.33	159.33	-	637.32	637.32	-	〃	-
기존시설	㉓	㉓	국악관 실습실	연희관	산호리 산74	220.85	220.85	-	739.94	739.94	-	06.11.23	-
기존시설	㉔	㉔	기숙사(6)	기숙사(6)	용앙리 산4-6	740.40	740.40	-	4,426.80	4,426.80	-	〃	-

구분	도면표시 번호		시설명 (변경전)	시설명 (변경후)	위 치	건 축 면 적 (㎡)						최 초 결정일	비고
						바닥면적			연 면 적				
	기정	변경				기정	변경	증 · 감	기정	변경	증 · 감		
기존시설	㉕	㉕	기숙사 (체육시설)	기숙사 (체육시설)	산호리 281-2	813.84	813.84	-	3,376.72	3,376.72	-	〃	-
기존시설	㉘	㉘	야구장 스탠드	야구장 스탠드	산호리 281-1	194.09	194.09	-	443.15	443.15	-	〃	-
기존시설	㉙	㉙	야구장 덕아웃1	야구장 덕아웃1	산호리 281-1	34.96	34.96	-	34.96	34.96	-	〃	-
기존시설	㉚	㉚	야구장 덕아웃2	야구장 덕아웃2	산호리 281-1	34.96	34.96	-	34.96	34.96	-	〃	-
기존시설	㉜	-	테니스 창고	-	산호리 280-1	45.00	-	감)45.0	45.00	-	감)45.0	〃	-
기존시설	㉝	㉝	야구장 창고	야구장 창고	산호리 281-1	450.00	450.00	-	450.00	450.00	-	〃	-
기존시설	㉞	㉞	씨름장	씨름장	산호리 277-2	174.74	174.74		174.74	174.74			-
소계			캠퍼스 2	1,431.90	1,431.90	-	3,991.0	3,991.0	-	-	-		
기존시설	㉖	㉖	수 련 원	수 련 원	산호리 281-3	456.00	456.00	-	1,368.00	1,368.00	-	-	-
기존시설	㉗	㉗	골프 연습장	골프 연습장	산호리 281-2	758.70	758.70	-	2,405.80	2,405.80	-	-	-
기존시설	㉛	㉛	축구장 화장실 및 관리실	축구장 화장실 및 관리실	산호리 281-2	217.20	217.20	-	217.20	217.20	-	-	-

수용 또는 사용할 토지지번, 지목과 소유권이외의 권리의 명세서

연번	위 치	지목	지적면적 (㎡)	편입면적(㎡)			소유자	주 소	비고
				기정	변경	변경후			
총 계 (42필지)			311,953	286,653	-	286,653	-	-	-
캠 퍼 스 1									
1	삼호읍 산호리 산69	임	1,018	1,018	-	1,018	학교법인 영신학원	목포시 상동 525	-
2	삼호읍 산호리 산70	〃	7,438	7,438	-	7,438	학교법인 영신학원	목포시 상동 525	-
3	삼호읍 산호리 산71-1	〃	10,008	10,008	-	10,008	학교법인 영신학원	목포시 상동 525	-
4	삼호읍 산호리 산71-4	〃	8,031	8,031	-	8,031	학교법인 영신학원	목포시 상동 525	-
5	삼호읍 산호리 산71-8	〃	16,885	16,885	-	16,885	학교법인 영신학원	목포시 상동 525	-
6	삼호읍 산호리 산71-9	〃	2,149	2,149	-	2,149	학교법인 영신학원	목포시 상동 525	-
7	삼호읍 산호리 산73	〃	5,875	4,084	-	4,084	고선경	목포시 죽교동 581	-
8	삼호읍 산호리 산73-3	〃	5,949	2,770	-	2,770	고선경	목포시 죽교동 581	-
9	삼호읍 산호리 산73-5	〃	5,945	4,883	-	4,883	고선경	목포시 죽교동 581	-
10	삼호읍 산호리 산74	〃	7,531	5,802	-	5,802	학교법인 영신학원	목포시 상동 525	-
11	삼호읍 산호리 산74-3	〃	2,744	2,744	-	2,744	학교법인 영신학원	목포시 상동 525	-
12	삼호읍 산호리 산74-4	〃	3,380	3,380	-	3,380	학교법인 영신학원	목포시 상동 525	-
13	삼호읍 산호리 산74-5	〃	5,925	2,084	-	2,084	학교법인 영신학원	목포시 상동 525	-
14	삼호읍 산호리 산75-3	〃	1,940	1,940	-	1,940	학교법인 영신학원	목포시 상동 525	-
15	삼호읍 산호리 산75-4	〃	6,924	1,822	-	1,822	학교법인 영신학원	목포시 상동 525	-
16	삼호읍 산호리 280	〃	959	959	-	959	학교법인 영신학원	목포시 상동 525	-
17	삼호읍 용앙리 281	〃	2,674	2,674	-	2,674	학교법인 영신학원	목포시 상동 525	-

연번	위 치	지목	지적면적 (㎡)	편입면적(㎡)			소유자	주 소	비고
				기정	변경	변경후			
18	삼호읍 용앙리 산4-6	〃	1,286	1,286	-	1,286	학교법인 영신학원	영암군 산호리 72	-
19	삼호읍 용앙리 산4-7	〃	12,881	12,881	-	12,881	학교법인 영신학원	영암군 산호리 72	-
20	삼호읍 용앙리 산4-16	〃	9,685	9,685	-	9,685	학교법인 영신학원	영암군 산호리 72	-
21	삼호읍 용앙리 산4-8	〃	264	264	-	264	학교법인 영신학원	영암군 산호리 72	-
22	삼호읍 용앙리 산4-10	〃	8,411	6,013	-	6,013	학교법인 영신학원	영암군 산호리 72	-
23	산호읍 용앙리 16-102	〃	1,381	1,381	-	1,381	학교법인 영신학원	영암군 산호리 72	-
	소 계 (임야 23필지)		129,283	110,181	-	110,181	-	-	-
24	삼호읍 산호리 105-4	대	562	562	-	562	학교법인 영신학원	목포시 상동 525	-
25	삼호읍 산호리 105-10	〃	321	321	-	321	학교법인 영신학원	목포시 상동 525	-
26	삼호읍 산호리 105-11	〃	257	257	-	257	학교법인 영신학원	목포시 상동 525	-
27	삼호읍 산호리 105-12	〃	370	295	-	295	학교법인 영신학원	영암군 산호리 72	-
28	삼호읍 산호리 105-13	〃	69	69	-	69	학교법인 영신학원	목포시 상동 525	-
	소 계 (대지 5필지)		0	0	-	0	-	-	-
29	삼호읍 산호리 277-2	잡	5,456	5,456	-	5,456	학교법인 영신학원	목포시 상동 525	-
30	삼호읍 산호리 277-7	〃	7	7	-	7	학교법인 영신학원	목포시 상동 525	-
31	삼호읍 산호리 227-16	〃	211	211	-	211	학교법인 영신학원	영암군 산호리 72	-
32	삼호읍 산호리 227-17	〃	126	126	-	126	학교법인 영신학원	영암군 산호리 72	-
33	삼호읍 산호리 315-9	〃	6,597	6,597	-	6,597	학교법인 영신학원	영암군 산호리 72	-
	소 계 (잡종지 5필지)		0	0		0	-	-	-
34	삼호읍 산호리 1339	도	181	181	-	181	국	국(건설부)	-

연번	위 치	지목	지적면적 (㎡)	편입면적(㎡)			소유자	주 소	비고
				기정	변경	변경후			
	소 계 (도로 1필지)		181	181	-	181	-	-	-
35	삼호읍 산호리 280-1	학	95,677	95,677	-	95,677	학교법인 영신학원	목포시 상동 525	-
36	삼호읍 산호리 280-3	〃	215	215	-	215	학교법인 영신학원	영암군 산호리 72	-
37	삼호읍 산호리 281-1	〃	19,797	19,797	-	19,797	학교법인 영신학원	영암군 산호리 72	-
	소 계 (학교 3필지)		0	0	-	0	-	-	-
합 계 (37필지)			259,129	239,952	-	239,952	-	-	-
캠 퍼 스 2									
1	삼호읍 산호리 281-2	학	39,354	39,354	-	39,354	학교법인 영신학원	영암군 산호리 72	-
2	삼호읍 산호리 281-3	〃	8,380	5,083	-	5,083	학교법인 영신학원	영암군 산호리 72	-
	소 계 (학교 2필지)		47,734	44,437		44,437	-	-	-
4	삼호읍 산호리 281-5	도	227	211	-	211	국	국토해양부	
	소 계 (도로 1필지)		227	211	-	211	-	-	-
5	삼호읍 산호리 315-4	임	1,691	1,691	-	1,691	학교법인 영신학원	영암군 산호리 72	-
	소 계 (임야 1필지)		1,691	1,691	-	1,691	-	-	-
6	삼호읍 산호리 314	답	362	362	-	362	학교법인 영신학원	영암군 산호리 280-1	
	소 계 (답 1필지)		362	362	-	362	-	-	-
합 계 (6필지)			52,824	46,701	-	46,701	-	-	-

영암 군계획시설(대학교:세한대학교) 실시계획(변경)인가 조건

○ 공사 중 문화재 발견 시 공사를 중단하고 현장보존 후「매장문화재 보호 및 조사에 관한 법률」제17조에 의거 신고할 것
○ 기존 실시계획인가를 득할 시에 협의된 사항을 준수할 것
○ 기타 관련 부서 협의 사항을 준수할 것

무안군 공고 제2024-119호

무안 군관리계획(공원조성계획) 변경 및 실시계획인가 열람 공고

무안 군관리계획(공원조성계획) 변경 및 실시계획 인가를 위하여 「국토의 계획 및 이용에 관한 법률」 제30조, 제90조, 동법 시행령 제99조 규정 및 「도시공원 및 녹지 등에 관한 법률」 제16조의2에 의거 다음과 같이 열람 공고하오니 의견이 있으신 분은 열람기간 내에 서면으로 의견을 제출하여 주시기 바랍니다.

2024. 2. 1.

무안군수

1. 사업 시행지 : 전라남도 무안군 삼향읍 남악리 2548번지
2. 사업의 종류 및 명칭
   - ❍ 종류 : 군계획시설(근린공원)사업
   - ❍ 명칭 : 무안 무장애도시숲 조성사업
3. 사업의 면적 또는 규모
   - ❍ 근린공원 : 27,583.2㎡
4. 사업시행자의 성명 및 주소
   - ❍ 성 명 : 무안군수
   - ❍ 주 소 : 전남 무안군 무안읍 무안로 530 (산림공원과)
5. 사업의 착수 및 준공 예정일 : 실시계획 인가일 ~ 2024. 12. 31. 까지
6. 수용 또는 사용할 토지 또는 건물의 소재지·지번·지목 및 면적, 소유권과 소유권 외의 권리의 명세 및 그 소유자·권리자의 성명·주소 : 다음
7. 열람기간 및 장소
   - ❍ 기 간 : 2024. 2. 1. ~ 2024. 2. 15.까지
   - ❍ 장 소 : 무안군청 산림공원과(450-5587)

수용 또는 사용할 토지 또는 건물의 소재지·지번·지목 및 면적, 소유권과 소유권 외의 권리의 명세 및 그 소유자·권리자의 성명·주소

❍ 토지조서

일련번호	소재지	지번	지목	지적면적 (㎡)	편입면적 (㎡)	소 유 자		소유권 외의 권리		
						성명	주소	권리구분	성명	주소
1	삼향읍 남악리	2548	공원	27,583.2	27,583.2	무안군				

함평군 고시 제2024-14호

함평 군관리계획(용도지역, 용도지구) 지형도면 승인 고시

함평 군관리계획(용도지역, 용도지구) 변경결정과 관련하여 전라남도 고시 제2024-15호(2024. 1. 18)에 따라 결정(변경)된 사항에 대하여 「국토의 계획 및 이용에 관한 법률」 제30조, 제32조, 같은 법 시행령 제25조 및 「토지이용규제기본법」 제8조 규정에 따라 지형도면 승인 고시합니다.

2024. 2. 1.

함평군수

1 함평 군관리계획 결정(변경) 조서

1. 용도지역

1) 용도지역 결정(변경) 총괄조서

구 분			면 적(㎡)			구성비(%)	비고
			기정	변경	변경후		
총 계			426,075,447	-	426,075,447	100.0	
도시지역	합 계		28,039,211	-	28,039,211	6.6	
	주거지역	소 계	3,516,518	-	3,516,518	0.8	
		제1종일반주거지역	2,338,811	-	2,338,811	0.5	
		제2종일반주거지역	989,922	-	989,922	0.2	
		준주거지역	187,785	-	187,785	0.1	
	상업지역	소 계	393,712	-	393,712	0.1	
		일반상업지역	393,712	-	393,712	0.1	
	공업지역	소 계	3,010,179	-	3,010,179	0.7	
		준공업지역	587,896	-	587,896	0.1	
		일반공업지역	2,422,283	-	2,422,283	0.6	
	녹지지역	소 계	21,118,802	-	21,118,802	5.0	
		생산녹지지역	5,867,366	-	5,867,366	1.4	
		자연녹지지역	15,251,435	-	15,251,435	3.6	

구 분			면 적(㎡)			구성비(%)	비고
			기정	변경	변경후		
비도시지역	합 계		398,036,236	-	398,036,236	93.4	
	관리지역	소 계	143,625,403	-	143,625,403	33.8	
		보전관리지역	61,568,581	-	61,568,581	14.5	
		생산관리지역	29,414,893	감) 11,952	29,402,941	6.9	
		계획관리지역	52,883,493	증) 11,952	52,895,445	12.4	
		미세분	-	-	-	0.0	
	농림지역		205,110,935	-	205,110,935	48.1	
	자연환경보전지역	계	49,058,334	-	49,058,334	11.5	
		육지부	15,740,682	-	15,740,682	3.7	
		해면부	33,317,652	-	33,317,652	7.8	

※ 기정면적은 함평 군관리계획(용도지역,용도지구,군계획시설) 결정(변경) 지형도면 승인고시(함평군 고시 제2024호-2호)(2024.1.4.) 근거함

2) 용도지역 결정(변경) 조서

구분		면 적 (㎡)			구성비(%)	비고
		기정	변경	변경후		
합계		48,041	-	48,041	100.0	
관리지역	계획관리지역	36,089	증) 11,952	48,041	100.0	
	보전관리지역	-	-	-	-	
	생산관리지역	11,952	감) 11,952	-	-	

❍ 용도지역 결정(변경) 사유서

도면표시 번 호	위치	용도지역		면적 (㎡)	용적률 (%)	결정(변경)사유
		기정	변경			
-	함평군 신광면 가덕리 313-4번지 일원	생산관리지역	계획관리지역	11,952	100 이하	• 국립축산과학원 이전사업으로 거주지를 상실한 이주민들의 이주단지(가덕지구)를 조성하기 위해 용도지역을 변경하는 사항임

2. 용도지구

1) 용도지구 결정(변경) 조서

가. 개발진흥지구 결정(변경) 조서

구분	도면표시 번 호	지구명	지구의 세분	위치	면적(㎡)	최초 결정일	비고
기정	6	운교개발 진흥지구	관광·휴양	함평군 대동면 운교리 일원	372,055	'99.1.6	감) 36,089㎡
변경	6	운교개발 진흥지구	관광·휴양	함평군 대동면 운교리 일원	335,966	'99.1.6	

❍ 개발진흥지구 결정(변경) 사유서

구분	도면표시 번 호	지구명	변경내용	변경사유
변경	6	운교개발 진흥지구	• 개발진흥지구 면적 축소 A = 372,055㎡ → 335,966㎡ 감) 36,089㎡	• 국립축산과학원 이전사업으로 거주지를 상실한 이주민들의 이주단지(가덕지구)를 조성하기 위해 개발진흥지구 일부 면적을 축소하는 사항임

2 함평 군관리계획 결정(변경) 및 지형도면 고시도 : 게재생략

신안군 고시 제2024-11호

신안 군계획시설(도로)사업 실시계획(변경)인가 고시

응급의료 전용헬기 계류장 진입도로사업과 관련한 신안 군관리계획(도로)사업에 대하여 「국토의 계획 및 이용에 관한 법률」 제88조 및 같은 법 시행령 제97조에 따라 군계획시설(도로)사업 실시계획(변경)인가 하고, 같은 법 제91조 및 같은 법 시행령 제100조에 따라 다음과 같이 고시합니다.

2024. 2. 1.

신안군수

1. 사업시행지의 위치(변경없음) : 신안군 압해읍 신장리 786번지 일원
2. 사업의 종류 및 명칭(변경없음)
   - ❍ 종 류 : 군계획시설(도로)사업
   - ❍ 명 칭 : 응급의료 전용헬기 계류장 진입도로사업(압해읍)
3. 사업의 면적 또는 규모(변경)

구분	기 정	변 경	비 고
면 적	24,804㎡	24,764㎡	지적분할측량에 따른 면적 변경
규 모	L=1,588m, B=11.50m	좌 동	

4. 사업시행자의 성명 및 주소(변경없음)
   - ❍ 성 명 : 신안군수
   - ❍ 주 소 : 전남 신안군 압해읍 천사로 1004
5. 사업의 착수예정일 및 준공예정일(변경)

구분	기 정	변 경
착수·준공예정일	실시계획인가일로부터 ~ 2023. 12. 31.	실시계획인가일로부터 ~ 2024. 12. 31.

6. 수용 또는 사용할 토지 등 세목조서 : 다음
7. 공공시설 등의 귀속 및 양도에 관한 사항 : 게재생략
8. 관계 도서는 신안군청 상하수도사업소 및 신재생에너지과에 비치하고 일반인에게 보이며, 기타 자세한 사항은 신안군청 상하수도사업소(☎061-240-8490) 및 신재생에너지과(☎061-240-8463)로 문의하여 주시기 바랍니다.

수용 또는 사용할 토지 또는 건물의 소재지·지번·지목 및 면적, 소유권과 소유권 외의 권리의 명세 및 그 소유자·권리자의 성명·주소

연번		소재지	지번	지목	면적(㎡)		소유자		권리자			비고
					대장	편입	소유자	소유자 주소	주소	성명	권리관계	
1	기정	압해읍 신장리	192-6	전	49	49	신안군	신안군 압해읍 천사로 1004	-	-	-	
2	기정	압해읍 신장리	192-2	도	704	84	국**호	전남 신안군 압해읍 신장리 373	-	-	-	
3	기정	압해읍 신장리	487-1	도	25	25	신안군	신안군 압해읍 천사로 1004	-	-	-	
4	기정	압해읍 신장리	786	도	1,998	880	국토교통부	-	-	-	-	
5	기정	압해읍 신장리	478-1	도	93	7	전라남도	-	-	-	-	
6	기정	압해읍 신장리	192-4	도	2,161	83	전라남도	-	-	-	-	
7	기정	압해읍 신장리	487-2	도	45	45	신안군	신안군 압해읍 천사로 1004	-	-	-	
8	기정	압해읍 신장리	487-3	전	223	223	신안군	신안군 압해읍 천사로 1004	-	-	-	
9	기정	압해읍 신장리	187-4	전	432	432	신안군	신안군 압해읍 천사로 1004	-	-	-	
10	기정	압해읍 신장리	188-1	도	357	357	신안군	신안군 압해읍 천사로 1004	-	-	-	
11	기정	압해읍 신장리	187-3	전	105	105	신안군	신안군 압해읍 천사로 1004	-	-	-	
12	기정	압해읍 신장리	186-4	전	666	666	신안군	신안군 압해읍 천사로 1004	-	-	-	
13	기정	압해읍 신장리	186-2	도	163	163	신안군	신안군 압해읍 천사로 1004	-	-	-	
14	기정	압해읍 신장리	490-12	전	21	21	신안군	신안군 압해읍 천사로 1004	-	-	-	
15	기정	압해읍 신장리	산113-9	임	842	686	신안군	신안군 압해읍 천사로 1004	-	-	-	
16	기정	압해읍 신장리	490-10	전	628	178	정* 동	서울 양천구 신정동 산 78-2	-	-	-	
	변경	압해읍 신장리	490-14	전	179	179	신안군	신안군 압해읍 천사로 1004	-	-	-	
17	기정	압해읍 신장리	산113-24	임	343	343	신안군	신안군 압해읍 천사로 1004	-	-	-	
18	기정	압해읍 신장리	산113-29	임	401	401	신안군	신안군 압해읍 천사로 1004	-	-	-	
19	기정	압해읍 신장리	산113-23	임	902	902	신안군	신안군 압해읍 천사로 1004	-	-	-	
20	기정	압해읍 신장리	산113-25	임	399	399	신안군	신안군 압해읍 천사로 1004	-	-	-	
21	기정	압해읍 신장리	산113-27	임	542	542	신안군	신안군 압해읍 천사로 1004	-	-	-	
22	기정	압해읍 신장리	169-31	전	1,044	1,044	신안군	신안군 압해읍 천사로 1004	-	-	-	
23	기정	압해읍 신장리	169-33	전	278	278	신안군	신안군 압해읍 천사로 1004	-	-	-	
24	기정	압해읍 신장리	산117-30	임	82	82	신안군	신안군 압해읍 천사로 1004	-	-	-	
25	기정	압해읍 신장리	169-30	전	5,081	410	김* 홍	서울 서대문구 북아현로 24길 39(북아현동)	-	-	-	
	변경	압해읍 신장리	169-34	전	420	420	신안군	신안군 압해읍 천사로 1004	-	-	-	

연번		소재지	지번	지목	면적(㎡)		소유자		권리자			비고
					대장	편입	소유자	소유자 주소	주소	성명	권리관계	
26	기정	압해읍 신장리	산117-33	임	1,072	397	김* 홍	서울 서대문구 북아현로 24길 39(북아현동)	-	-	-	
	변경	압해읍 신장리	산117-42	임	370	370	신안군	신안군 압해읍 천사로 1004	-	-	-	
27	기정	압해읍 신장리	산117-35	임	330	203	신안군	신안군 압해읍 천사로 1004	-	-	-	
28	기정	압해읍 신장리	산117-37	임	349	222	신안군	신안군 압해읍 천사로 1004	-	-	-	
29	기정	압해읍 신장리	산117-39	임	355	224	신안군	신안군 압해읍 천사로 1004	-	-	-	
30	기정	압해읍 신장리	산117-41	임	188	188	신안군	신안군 압해읍 천사로 1004	-	-	-	
31	기정	압해읍 신장리	산117-29	임	804	73	정* 준	서울 서초구 방배동 891-1	-	-	-	
	변경	압해읍 신장리	산117-44	임	89	89	신안군	신안군 압해읍 천사로 1004	-	-	-	
32	기정	압해읍 신장리	168-223	전	3	3	신안군	신안군 압해읍 천사로 1004	-	-	-	
33	기정	압해읍 신장리	168-127	전	501	28	김* 향	광주 서구 금호동 818 풍암부영1차아파트 (마재마을) 103-2004	-	-	-	
							김* 향	목포시 산정동1202 신안비치아파트103-1010	-	-	-	
							김 *	광주 서구 금호동 818 풍암부영1차아파트 (마재마을) 106-1802	-	-	-	
							김* 향	경기도 부천시 원미구 중동 1176-2 무지개마을 1205-301	-	-	-	
	변경	압해읍 신장리	168-233	전	28	28	신안군	신안군 압해읍 천사로 1004	-	-	-	
34	기정	압해읍 신장리	168-128	답	1,088	98	김* 향	광주 서구 금호동 818 풍암부영1차아파트 (마재마을) 103-2004	-	-	-	
							김* 향	목포시 산정동1202 신안비치아파트103-1010	-	-	-	
							김 *	광주 서구 금호동 818 풍암부영1차아파트 (마재마을) 106-1802	-	-	-	
							김* 향	경기도 부천시 원미구 중동 1176-2 무지개마을 1205-301	-	-	-	
	변경	압해읍 신장리	168-234	답	100	100	신안군	신안군 압해읍 천사로 1004	-	-	-	
35	기정	압해읍 신장리	168-80	답	3,217	1,200	신안군	신안군 압해읍 천사로 1004	-	-	-	
36	기정	압해읍 신장리	168-27	답	2,046	30	이* 규	서울 성동구 구의동 451-159	-	-	-	
	변경	압해읍 신장리	168-226	답	13	13	이* 규	서울 성동구 구의동 451-159	-	-	-	
37	기정	압해읍 신장리	168-218	답	269	269	신안군	신안군 압해읍 천사로 1004	-	-	-	
38	기정	압해읍 신장리	168-213	답	264	264	신안군	신안군 압해읍 천사로 1004	-	-	-	

연번		소재지	지번	지목	면적(㎡)		소유자		권리자			비고
					대장	편입	소유자	소유자 주소	주소	성명	권리관계	
39	기정	압해읍 신장리	168-212	답	178	178	신안군	신안군 압해읍 천사로 1004	-	-	-	
40	기정	압해읍 신장리	168-215	답	174	174	신안군	신안군 압해읍 천사로 1004	-	-	-	
41	기정	압해읍 신장리	168-185	답	825	174	남* 희	광주 서구 상일로 14번길 15(쌍촌동)	-	-	-	
	변경	압해읍 신장리	168-227	답	184	184	신안군	신안군 압해읍 천사로 1004	-	-	-	
42	기정	압해읍 신장리	168-217	답	750	750	신안군	신안군 압해읍 천사로 1004	-	-	-	
43	기정	압해읍 신장리	168-20	답	2,185	4	김* 기	경기도 부천시 조마루로 414, 101동401호 (원미동, 아펠빌리지)	-	-	-	
							김* 기	경기도 부천시 조마루로 414, 101동401호 (원미동, 아펠빌리지)	-	-	-	
	변경	압해읍 신장리	168-225	답	4	4	김* 기	경기도 부천시 조마루로 414, 101동401호 (원미동, 아펠빌리지)	-	-	-	
							김* 기	경기도 부천시 조마루로 414, 101동401호 (원미동, 아펠빌리지)	-	-	-	
44	기정	압해읍 신장리	168-21	답	1,696	806	신안군	신안군 압해읍 천사로 1004	-	-	-	
45	기정	압해읍 신장리	168-216	답	451	451	신안군	신안군 압해읍 천사로 1004	-	-	-	
46	기정	압해읍 신장리	168-211	답	303	303	신안군	신안군 압해읍 천사로 1004	-	-	-	
47	기정	압해읍 신장리	168-1	잡	5,377	3,886	신안군	신안군 압해읍 천사로 1004	-	-	-	
48	기정	압해읍 신장리	168-13	잡	724	129	박* 옥	서울 종로구 신문로2가 1-320	-	-	-	
49	기정	압해읍 신장리	산73-1	임	1,084	1,084	신안군	신안군 압해읍 천사로 1004	-	-	-	
50	기정	압해읍 신장리	44-75	전	238	238	신안군	신안군 압해읍 천사로 1004	-	-	-	
51	기정	압해읍 신장리	44-71	잡	462	462	신안군	신안군 압해읍 천사로 1004	-	-	-	
52	기정	압해읍 신장리	44-73	잡	441	441	신안군	신안군 압해읍 천사로 1004	-	-	-	
53	기정	압해읍 신장리	44-13	잡	3,305	398	신안군	신안군 압해읍 천사로 1004	-	-	-	
54	기정	압해읍 신장리	44-20	잡	6,307	161	신안군	신안군 압해읍 천사로 1004	-	-	-	
55	기정	압해읍 신장리	191-2	전	126	126	신안군	신안군 압해읍 천사로 1004	-	-	-	
56	기정	압해읍 신장리	190-2	전	136	136	신안군	신안군 압해읍 천사로 1004	-	-	-	
57	기정	압해읍 신장리	190-1	도	184	184	신안군	신안군 압해읍 천사로 1004	-	-	-	
58	기정	압해읍 신장리	188-2	전	537	537	신안군	신안군 압해읍 천사로 1004	-	-	-	
59	기정	압해읍 신장리	185	답	1,094	51	신안군	신안군 압해읍 천사로 1004	-	-	-	

연번		소재지	지번	지목	면적(㎡)		소유자		권리자			비고
					대장	편입	소유자	소유자 주소	주소	성명	권리관계	
60	기정	압해읍 신장리	172-1	답	83	83	김* 희	광주광역시 남구 효우2로 90, 605동 1402호(행암동, 효천엘에이치 천년나무 6단지아파트)	-	-	-	
							김* 홍	신안군 압해읍 신장리 469	-	-	-	
							김* 홍	인천 남구 주안동 15-20	-	-	-	
							김* 창	신안군 압해읍 신장리 126	-	-	-	
							김* 남	신안군 압해읍 신장리 1	-	-	-	
							박* 수	신안군 압해읍 신장리 368	-	-	-	
							박* 관	목포시 산정동 1040-393	-	-	-	
							박* 자	목포시 용해동 447	-	-	-	
							박* 종	신안군 압해읍 학교리 102	-	-	-	
							서* 수	신안군 압해읍 신장리 357	-	-	-	
							이* 태	신안군 압해읍 신장리 35	-	-	-	
							이* 심	신안군 압해읍 신장리 130	-	-	-	
							이* 열	신안군 압해읍 신장리 68	-	-	-	
							이* 근	신안군 압해읍 신장리 372	-	-	-	
							장* 자	신안군 압해읍 신장리 88	-	-	-	
							정* 임	대전 대덕구 중리동 177-6	-	-	-	
							정* 자	광주광역시 서구 화정로 260번길 5(화정동)	-	-	-	
							정* 호	신안군 압해읍 신장리 382	-	-	-	
							정* 진	신안군 압해읍 신장리 291	-	-	-	
							천* 봉	신안군 압해읍 신장리 285	-	-	-	
							천* 님	신안군 압해읍 신장리 195	-	-	-	
							최* 진	전남 목포시 대성동 15-37	-	-	-	
							한* 일	전남 목포시 상동 1019 꿈동산신안아파트 103-902	-	-	-	
							한* 순	신안군 압해읍 신장리 131	-	-	-	
61	기정	압해읍 신장리	산114-3	도	845	694	신안군	신안군 압해읍 천사로 1004	-	-	-	
62	기정	압해읍 신장리	산113-14	도	526	6	신안군	신안군 압해읍 천사로 1004	-	-	-	
63	기정	압해읍 신장리	169-28	전	621	77	신안군	신안군 압해읍 천사로 1004	-	-	-	
64	기정	압해읍 신장리	168-95	도	3,013	685	신안군	신안군 압해읍 천사로 1004	-	-	-	

연번		소재지	지번	지목	면적(㎡)		소유자		권리자			비고
					대장	편입	소유자	소유자 주소	주소	성명	권리관계	
65	기정	압해읍 신장리	169-22	전	939	67	신안군	신안군 압해읍 천사로 1004	-	-	-	
66	기정	압해읍 신장리	168-122	전	807	55	이* 복	광주광역시 동구 서석동 95-8	-	-	-	
							이* 정	목포시 북교동 164-8	-	-	-	
	변경	압해읍 신장리	168-232	전	55	55	신안군	신안군 압해읍 천사로 1004	-	-	-	
67	기정	압해읍 신장리	168-207	대	660	93	이* 숙	신안군 압해읍 천사로 646	-	-	-	
	변경	압해읍 신장리	168-229	대	92	92	신안군	신안군 압해읍 천사로 1004	-	-	-	
68	기정	압해읍 신장리	168-73	전	2,152	3	이* 숙	신안군 압해읍 천사로 646	-	-	-	
	변경	압해읍 신장리	168-227	전	2	2	신안군	신안군 압해읍 천사로 1004	-	-	-	
69	기정	압해읍 신장리	산117-36	임	96	22	신안군	신안군 압해읍 천사로 1004	-	-	-	
70	기정	압해읍 신장리	산117-38	임	60	15	신안군	신안군 압해읍 천사로 1004	-	-	-	
71	기정	압해읍 신장리	산117-40	임	35	35	신안군	신안군 압해읍 천사로 1004	-	-	-	
72	기정	압해읍 신장리	168-210	전	2,563	8	이* 숙	신안군 압해읍 천사로 646	-	-	-	
	변경	압해읍 신장리	168-230	전	8	8	신안군	신안군 압해읍 천사로 1004	-	-	-	
73	기정	압해읍 신장리	168-164	전	1,231	125	이* 숙	신안군 압해읍 천사로 646	-	-	-	
	변경	압해읍 신장리	168-228	전	125	125	신안군	신안군 압해읍 천사로 1004	-	-	-	
74	기정	압해읍 신장리	168-224	답	134	134	신안군	신안군 압해읍 천사로 1004	-	-	-	
75	기정	압해읍 신장리	168-214	답	38	14	신안군	신안군 압해읍 천사로 1004	-	-	-	
76	기정	압해읍 신장리	168-220	답	12	12	신안군	신안군 압해읍 천사로 1004	-	-	-	
77	기정	압해읍 신장리	168-219	잡	1,171	315	신안군	신안군 압해읍 천사로 1004	-	-	-	
78	기정	압해읍 신장리	168-14	제	2,598	84	국토교통부	-	-	-	-	
기정		합 계(78필지)			72,231	24,804	-	-	-	-	-	
변경		합 계(78필지)			72,320	24,764	-	-	-	-	-	

세계로 웅비하는
대도약!
전남 행복시대

생명의 땅 으뜸전남

발행인 전라남도 **편집인** 대변인 **주소** 전라남도 무안군 삼향읍 오룡길 1 ☎061-286-2073